

RV: HOJAS DE VIDA PERITOS - PROCESO INZA

Secretaria Tribunal Administrativo - Cauca - Seccional Popayan

<stadmcauca@cendoj.ramajudicial.gov.co>

Mar 30/05/2023 8:33

Para: Lady Johanna Sanchez Cortes <lsancheco@cendoj.ramajudicial.gov.co>

 3 archivos adjuntos (10 MB)

HOJA DE VIDA. Jairo_David_Grande_Medina_2022_.pdf; HOJA DE VIDA YONI FERNEY ALBAN CARVAJAL.pdf; Hoja de vida - Jorge Hernan Ceballos (1).pdf;

De: HUMBERTO MOLANO <HUMBERTO_MOLANO97@hotmail.com>**Enviado:** lunes, 29 de mayo de 2023 19:29**Para:** Secretaria Tribunal Administrativo - Cauca - Seccional Popayan <stadmcauca@cendoj.ramajudicial.gov.co>**Asunto:** HOJAS DE VIDA PERITOS - PROCESO INZA

Popayán. 30 de mayo de 2023

Magistrado

DAVID FERNANDO RAMIREZ FAJARDO

E. S. D.

Expediente: 19001233300420130044100

Demandante: PARCIALIDAD INDIGENA DEL RESGUARDO DE INZA

Demandado: INCODER - HOY AGENCIA NACIONAL DE TIERRAS

Medio de Control: NULIDAD y RESTABLECIMIENTO DEL DERECHO - 1 INSTANCIA

En cumplimiento de la orden impartida por su despacho, durante la audiencia de pruebas; En mi condición de apoderado de la parte actora, remito Tres (3) HOJAS DE VIDA de profesionales que eventualmente podrían realizar levantamiento topográfico e informe en las áreas que comprende el Resguardo de Inza y las áreas Campesinas afectadas con las resoluciones de adjudicación, demandadas en el presente medio de control.

Con todo respeto,

HUMBERTO MOLANO HOYOS

Apoderado parte actora

HOJA DE VIDA



DATOS PERSONALES:

NOMBRE:	JORGE HERNAN.
APELLIDOS:	CEBALLOS MARIN.
FECHA DE NACIMIENTO:	Abril 19 de 1974.
LUGAR DE NACIMIENTO:	Popayán (Cauca).
IDENTIFICACION:	No. 76.319.882 de Popayán.
ESTADO CIVIL:	Unión Libre.
EDAD:	48 años.
TARJETA PROFESIONAL No	01 – 10054 (C.P.N.T.) Consejo Nacional Profesional de Topografía.

JORGE HERNAN CEBALLOS MARIN
TOPÓGRAFO PROFESIONAL

ESTUDIOS REALIZADOS:

PRIMARIA

Escuela Apostólica.
Popayán.
1979 - 1983.

Escuela Rural Mixta Monterredondo.
El Tambo.
1983 - 1984.

Escuela María Occidente.
Popayán.
1984 – 1986.

SECUNDARIA

Colegio Instituto Técnico Industrial.
Popayán.
Especialidad Dibujo Técnico.
1986 – 1992.

UNIVERSITARIOS

Técnico Profesional en Topografía.
Corporación Autónoma del Cauca.
Popayán.
1995-1998.

PASANTIA

Empresa: PAULO EMILIO BRAVO
Levantamiento Topográfico “Anillo Vial de
Popayán”

OTROS

II Semestre de Ingeniería de Sistemas.
Corporación Autónoma del Cauca
Popayán.
1994 - 1995

CARRERA 39 NO. 4-78 TELÉFONO: 8 36 12 78 CEL.. 311 – 749 – 15 - 02

POPAYÁN (CAUCA)

JORGE HERNAN CEBALLOS MARIN
TOPÓGRAFO PROFESIONAL

Curso de AUTOCAD version 14.0
Colegio Mayor de Cauca.
1998.

VI Congreso Nacional de Topografía y
III Internacional en Medellín.
1998.

I Jornada Tecnológica en Topografía e
Ingeniería, Popayán.
1996.

Seminario sobre avalúos para el Estado y
Zonas de Protección Ambiental
2014.

PERFIL PROFESIONAL:

Topógrafo Profesional con 25 años de experiencia, he laborado en diferentes proyectos a lo largo de mi carrera en el campo de; redes eléctricas, acueductos, alcantarillados, agrimensura, vías, movimientos de tierra, proyectos urbanísticos, etc.

En los últimos años me he dedicado a la Topografía por metodología de barrido predial, en diferentes municipios del Departamento del Cauca, laborando para diferentes operadores en convenios con la Agencia Nacional de Tierras.

Desempeño en la materia que he desarrollado tanto en campo como en oficina, tengo conocimientos en manejo de GPS Sub métricos, equipos topográficos (Estación Total), interpretación en imágenes satelitales y ortofotos, manejo de la GDB (Sistemas de Información Geográfica), análisis prediales, informes de gestor catastral, informes especiales de catastro, planos y en general productos técnicos para la conformación de expedientes de las solicitudes a formalizar.

A la par he sido designado en varias ocasiones como perito en dictámenes periciales, en diferentes juzgados del Municipio de Popayán, con la finalidad de concluir conflictos de linderos entre las partes:

- Juzgado 5 Civil Municipal de Popayán Cauca

Demandantes: Miguel Ángel Rodríguez Miranda

Demandados: Rodríguez Viveros Luis Eider, Viveros Camacho otros y demás personas indeterminadas

Apoderado: Melida Tumbajoy Ordoñez

Referencia: Proceso Verbal Especial de Saneamiento Titulación ley 1561 de 2012.

CARRERA 39 NO. 4-78 TELÉFONO: 8 36 12 78 CEL.. 311 – 749 – 15 - 02

POPAYÁN (CAUCA)

JORGE HERNAN CEBALLOS MARIN
TOPÓGRAFO PROFESIONAL

Radicación: 2018-00-00063-00

- Juzgado 6 civil del Circuito e Popayán cauca
Referencia: Proceso de deslinde y amojonamiento.
Radicación: 2018-00013

- Juzgado 01 Pequeñas Causas Competencias Múltiples - Cauca – Popayán.
Referencia: Proceso de deslinde y amojonamiento.
Radicación: 2019-00396-00
Entre otros.

He laborado para el Instituto Geografico Agustin Codazzi (IGAC), como contratista en varios proyectos; Gobernacion del Cauca y en contratos idependientes.

Tengo excelentes relaciones interpersonales, adaptabilidad a los cambios, autodisciplina, capacidad de organización, y decisión, dispongo de aptitudes para trabajar en equipo, planeacion del trabajo, constancia y perseverancia.

CARRERA 39 NO. 4-78 TELÉFONO: 8 36 12 78 CEL.. 311 – 749 – 15 - 02

POPAYÁN (CAUCA)

JORGE HERNAN CEBALLOS MARIN
TOPÓGRAFO PROFESIONAL

EXPERIENCIA LABORAL:
ESTUDIOS TOPOGRAFICOS PARA ELECTRIFICACION RURAL.

Empresa: **ELECTRIFICAR.**
Propietario: Ingeniero Jorge Salamanca.
Cargo: Topógrafo.
Municipio de Paez: Veredas: La Ceja, San Antonio, La Cruz, Fca la Garantia, El Ramo, La Capilla, Chicaquio, Agua bendita, la Muralla, Guaquiyó, Empalme redes de alta.

Empresa: **CONSTRUCCIONES ELECTRICAS.**
Propietario: Guillermo Ramirez.
Cargo: Topógrafo.
Municipio de Toribio: Vereda: El potrero.
Municipio de Bolivar: Veredas: Guascal, Dantas, Gabrielas Playa, la Estrella, Mayorquinal .
Municipio de Almaguer: Veredas: La Estrella , El Peñol.
Municipio de Totoro: Veredas: Campo Alegre, el Diviso, Hato Viejo.
Municipio de Toribio: Vereda : El Potrero.
Municipio de Inza: Veredas: San Miguel, La palmera, Laja, Carrera, Guayabo, Alto de la Jagua, El Caucho, Sinai, Alto de la Cruz, Yurumal, La Palomera, Turmina, Tierras Blancas.
Municipio de Silvia: Vereda: Asnenga.
Municipio de Popayan: Veredas: San Rafael, Las tendidos.
Municipio de El Tambo: Veredas: Aspro-Esperanza, Santa Teresita.
Municipio de Cajibío: Veredas: Puerta Chiquita.
Municipio de Caloto: Veredas: Campo Alegre, Altamira, El Poblado, La Estrella.
Municipio de Santander: Veredas: Emmanuel, Alto San Jose de Mandiva.
Municipio de Tunia: Vereda: La Palomera, El Pinar.
Municipio de la Sierra: Veredas: Chorritos, El Mango, La Ventica.
Municipio de Argelia: Vereda: Nueva Argelia.
Municipio la Vega: Veredas: La Pila, Cerote, Potrero, La Bajada.

Empresa: **INGENIERO WILSON QUINTERO.**
Propietario: Ing. Wilson Quintero.
Cargo: Topógrafo.
Municipio Florencia: Veredas: Cancha Logro parte baja y alta.
Municipio de Caldoño: Veredas: Manuel- Ico.
Municipio de El Tambo: Vereda: Morcon.
Municipio de Bolivar: Veredas: Lerma, Linea de alta (Melchor, Martinez, Puerta Chiquita).
Municipio de la Sierra: Veredas: Chorritos, Villegas, Juana Castaña, Riconcito.

JORGE HERNAN CEBALLOS MARIN
TOPÓGRAFO PROFESIONAL

Empresa: **CORPORANDES.**
Propietario: Ing. Mauricio Velasco.
Cargo: Topógrafo.
Municipio de Paez: Veredas : Chiachucué, Huila, Los Llanos, Caloto, San Miguel, la Planada del Llano, El Buco.

Empresa: **INDUSTRIAS DAKAMER LTDA.**
Propietario: Ing. Hugo Oviedo.
Cargo: Topógrafo.
Municipio de Silvia: Veredas: Las Delicias, Guambia Nueva, La Palma, Quizgo, Nazareth.
Municipio de Caldono: Veredas : San Juanito, San Pedro.
Municipio de Argelia: Veredas: Mirolindo.

Contratante: **Sr. LUIS ASTAIZA**
Cargo: Topógrafo.
Municipio de Inzá: Veredas : zona pedregal, zona turminá, zona centro
Municipio de Cajibío: Veredas : El Cidral, San Antonio.

Contratante: **Ing. ORLANDO QUINTO**
Cargo: Topógrafo.
Municipio de Inzá: Veredas : Elaboracion de un macoproyecto con 2000 usuarios en Pedregal, Yarumal, San Jose, San Antonio, Alto de la Cruz, Santa Teresa, San Francisco, Turmina, La Piramide, Carmen de Vibora, Rio negro.

Contratante: **Ing. RAUL RAMIREZ**
Cargo: Topógrafo.
Municipios varios: Veredas : recursos FAER, Gobernación del Cauca,
Florencia, Suarez, Bolivar, Plan macizo 1.
Caldono, Cajibío, Jambaló.

Dibujo Línea 34KV, El palo, Tacueyó

Contratante: **ELECTRIFICAR**
Cargo: Topógrafo.
Municipio de Almaguer: Veredas : Subcontrato con Alcaldía para electrificación de 20 veredas

Contratante: **ELECTROENERGIZAR**
Cargo: Topógrafo.
Dibujo : Línea 34KV, Sajandí el Estrecho.
Línea 34 KV, Munchique el Tambo

JORGE HERNAN CEBALLOS MARIN
TOPÓGRAFO PROFESIONAL

Contratante: **CEDELCA S.A.**
Cargo: Topógrafo.
Municipios varios: Veredas : recursos FAER, Gobernación del Cauca,
Totoró y Suarez Plan macizo 1.

Contratante: **Arq. MIGUEL ANGEL REVELO**
Cargo: Topógrafo.
Municipio de silvia: **Veredas :** Cacique, Michambe, Puente Real, El Cofre, Agua Bonita, La Campana, La Clara – San Roque, Marqueza, Buhios, San Antonio, Salado, Los Alpes – Tierra cruz, elaboracion de un macro proyecto con mas de 2500 usuarios.

Contratante: **Ing. GUSTAVO MOLINA**
Cargo: Topógrafo.
Municipio de Suarez: Veredas : Roble, Cabaña, Altamira, Santa Barbara, Arenal, Buena Vista, Meseta, Finlandia, Alto Rico, Santana, Badea, Pueblo Nuevo, Mira valle.

Empresa: **CEDELCA S.A.**
Cargo: Topógrafo.
Contrato: Estudio Topografico para distribución de redes Eléctricas en alta y baja tensión, en el Dpto. del Cauca por recursos EPSA.
Duracion: Seis meses.

Empresa: **INGENIERIA ELECTRICA.**
Propietario: Ing. Iver Jaramillo.
Cargo: Topógrafo.
Contrato: Estudio topografico para distribución de redes Eléctricas, en diferentes municipios del Departamento del Cauca.
Duracion: 2 meses.

Contratante: **Ing. KNIAZEV VIATCHESLAV.**
Cargo: Topógrafo.
Contrato: Replanteo para redes Electricas.
Municipio de Cajibío: Veredas: Crucero – La Estrella , Villacolombia, San Gabriel, La Aurelia., El Llanito, El Caimito
Municipio de Piendamó: Veredas: California , sector Octavio - El Carajo, Esmeralda, Farallones, Altamira, El Hogar.

Contratante: **Ing. CARLOS EDGARDO MEDINA**
Cargo: Topógrafo.
Municipio de Caloto: Veredas: Guataba - Miraflores

CARRERA 39 NO. 4-78 TELÉFONO: 8 36 12 78 CEL.. 311 – 749 – 15 - 02

POPAYÁN (CAUCA)

JORGE HERNAN CEBALLOS MARIN
TOPÓGRAFO PROFESIONAL

Municipio de Balboa: Levantamiento planimetrico en Vereda de Clarete, Municipio de Popayán.
Veredas: Mamaconde, Papayal, Guadualito, Olaya, Lomitas, El Credo, Plan Grande, Cachimbo, El Cairo, Brisas de Rio, El Zulia, La Cumbre, Pureto, Plan Grande, La Bermeja, El 81, Cerro Blandito, San Francisco, La Laguna, Versalles.

Municipio del Tambo: Proyecto para electrificación de varios sectores en la vereda Sarzal

Municipio de Sotara: Proyecto para electrificación de varios sectores en la vereda Rio Blanco, total de usuarios 380.

Contratante: **Ing. HECTOR RAMIRO**
Cargo: Topógrafo.
Contrato: Levantamiento Altiplanimetrico para la construccion de línea 13.2 planta Coconuco - Puracé.
Municipio de purace: Vereda : Coconuco.

Contratante: **Top. ALBERTO TABARES**
Cargo: Topógrafo.
Contrato: Levantamiento Altiplanimetrico para la construccion de la segunda tuberia en la planta electrica de coconuco.
Municipio de purace: Vereda : Coconuco.

Contratante: **Ing. RAUL RAMIREZ**
Cargo: Topógrafo.
Contrato: Levantamiento Altiplanimetrico para la construccion de la línea 34.5 KV, Cajibío Subestación San Bernardino.
Municipio de Suarez: Estudio Topografico para metraje sobre linea construida a 13.2 KV.

Contratante: **CEDELCA S.A.**
Cargo: Topógrafo.
Municipios varios: Veredas : Recursos FAER, Gobernación del Cauca,
Paez, San Sebastian Plan macizo 2, Araujo, El Palmar, Risaralda, palmira, La Mina, La Capilla, El Colorado, Quebrada Abajo, El Mirador, Chupadero, Escalereta, Santa Martha y Moras, El Chilco, El Tambo, Las Delicias, Pueblo Nuevo, Atos Pantano, Carrizal, Rio Negro Caqueta

ESTUDIOS TOPOGRAFICOS PARA OBRAS CIVILES:

CARRERA 39 NO. 4-78 TELÉFONO: 8 36 12 78 CEL.. 311 – 749 – 15 - 02

POPAYÁN (CAUCA)

JORGE HERNAN CEBALLOS MARIN
TOPÓGRAFO PROFESIONAL

Contratante: **Top. ALBERTO TABARES.**
Cargo: Topógrafo.
Contrato: Levantamiento Altiplanimetrico para proyecto de un puente vehicular sobre el rio ovejas, vereda Guaico Alizal, Municipio de caldono, trazado y nivelacion para acueducto veredal, sector Mondomo, replanteo distrito de riego, vereda Domingullo, Municipio de santander de Quilichao, replanteo alcantarillado cabecera minicipal de la Vega, trazado y nivelacion acueducto veredal “la bajada” , corregimiento de Pancitara, Municipio de la vega.

Contratante: **Ing. BOLIVAR OCAMPO LOPEZ.**
Cargo: Topógrafo.
Contrato: Levantamiento Altiplanimetrico para la construcción de un alcantarillado en el barrio Arenal, Municipio de Popayán.

Contratante: **FRIESLAND DE COLOMBIA.**
Cargo: Topógrafo.
Contrato: Levantamiento Planimetrico y altura de las chimeneas para determinar si el humo contaminaba las viuviedades vecinas, Minicipio de Popayan.

Contratante: **CONSORCIO A.M..**
Cargo: Topógrafo.
Contrato: Levantamiento Topografico y secciones transversales, estudio de inestabilidad para el PR. 110+0700 de la carretera mojarra – Popayan.

Contratante: **INVIAS Ing. OSCAR EDUARDO BRICEÑO.**
Cargo: Topógrafo.
Contrato: Levantamiento Planimetrico y toma de secciones transversales, mantenimiento carretera Popayán, mediante obras de protección.

Contratante: **Ing. FABIO PORTOCARRERO.**
Cargo: Topógrafo.
Contrato: Levantamiento Altiplanimetrico para construccion de alcantarillado en el barrio Los Setenta , Municipio de Puerto Guzman, Departamento del Putumayo.

JORGE HERNAN CEBALLOS MARIN
TOPÓGRAFO PROFESIONAL

Contratante: Ing WILLIAM FERNANDO MUÑOZ.
Cargo: Topógrafo.
Contrato: Levantamiento Altiplanimetrico para construccion de alcantarrillado en la vereda "Playa Rica" , Municipio de el Tambo.

Contratante: PROGRAMA TIERRADENTRO
Cargo: Topógrafo.
Contrato: Levantamiento Altiplanimetrico para construccion de alcantarrillado en el municipio de Toez, cabecera municipal (barrio el salado – km 1 + 800 mts).

Contratante: Doc. EDGAR PAPAMIJA
Cargo: Topógrafo.
Contrato: Levantamiento Altiplanimetrico para urbanizacion "Rincon de yambitara", Municipio de Popayan.

Contratante: Ing. HECTOR BURBANO
Cargo: Topógrafo.
Contrato: Localizacion y replanteo de acuerdo a escrituras de un lote ubicado en la variante via Pasto – Cali.

Contratante: PROGRAMA ACIT
Cargo: Topógrafo.
Contrato: Localizacion planta de tratamiento en el Municipio de Inza.

Contratante: Ing. JAIRO GONSALEZ
Cargo: Topógrafo.
Contrato: Levantamiento Altiplanimetrico de un lote para construccion de viviendas "la rioja", "villas de San Sebastian III etapa", municipio de Popayan.

Contratante: MUNICIPIO DE PIAMONTE
Cargo: Topógrafo.
Contrato: Levantamiento planimetrico localizacion cabecera municipal.

Contratante: Ing FERNANDO DELGADO.
Cargo: Topógrafo.
Contrato: Levantamiento Altiplanimetrico zona comercial "Comfacauca".

JORGE HERNAN CEBALLOS MARIN
TOPÓGRAFO PROFESIONAL

Contratante: Ing FERNANDO LOPEZ.
Cargo: Topógrafo.
Contrato: Localizacion y replanteo planta electrica de Inza, para construccion bocatoma y canal .

Contratante: Ing JULIAN GONZALEZ
Cargo: Topógrafo.
Contrato: Localizacion y nivelación derrumbe via Popayán – Inzá, K72+200
Localizacion y nivelación derrumbe via Inzá - Turminá, K1+300

Contratante: Ing BERNIS VELASCO.
Cargo: Topógrafo.
Contrato: Calculo para volumenes de tierra de acuerdo a un plano prediseñado, para construccion de viviendas.

Contratante: Ing BERNIS VELASCO
Cargo: Topógrafo.
Contrato: Estudio altiplanimetrico para diseño de alcantarillado en el Municipio de Toribio, Corregimiento de Tacueyo, vereda el Crucero.
Estudio planimetrico de un lote para construccion de la nueva sede Alcaldia de Toribio.

Contratante: Ing WILLIAM ORDOÑEZ.
Cargo: Topógrafo.
Contrato: Estudio altiplanimetrico para diseño de subestaciones de lineas de 34.5 KV. en los Municipios de Almaguer, Patia, Tiribio.

Contratante: Lonja Propiedad Raiz Del Cauca
Cargo: Topógrafo.
Contrato: Estudios Topograficos en diferentes lotes del Municipio de Popayan, para avaluos comerciales.

JORGE HERNAN CEBALLOS MARIN
TOPÓGRAFO PROFESIONAL

- Contratante:** Varios
Cargo: Dibujante.
Contrato: Dibujos en Autocad, para la elaboracion de diferentes proyectos arquitectonicos, electricos, y civiles.
- Contratante:** Ing. PAULO RAMIREZ
Cargo: Topógrafo.
Contrato: Localización y nivelación ejes de via y normales barrio Lomas de Granada, Popayán
- Contratante:** Ing. ELSA TORRES
Cargo: Topógrafo.
Contrato: Localización y nivelación ejes de via y normales para construcción de puente peatonal frente al Seguro Social.
- Contratante:** MUNICIPIO DE INZA
Cargo: Topógrafo.
Contrato: Localización y nivelación para la construcción de alcantarillado en la vereda de Turminá sectores Agua bonita y pueblo nuevo.
- Contratante:** GRUPO GELEC.
Cargo: Topógrafo.
Contrato: Localización y nivelación para la construcción de la segunda linea de transmisión de 34.5 kv., desde la Subestación Púrace hasta una estructura de empate.
- Contratante:** EMPRESA MUNICIPAL DE ENERGIA ELÉCTRICA
Cargo: Topógrafo.
Contrato: Estudio Topografico que permita llevar la cota del tanque de carga existente en la PCH Coconuco (Purace). Hasta la posible localización de la nueva bocatoma.
- Contratante:** JESUS MOISES SANCHEZ ANGULO
Cargo: Topógrafo.
Contrato: Localización y materialización de puntos Geodesicos, en los Municipios de Coconuco (Purace), La Sierra, Rosas, La Venta (Cajibio), La Playa (Toribio).

JORGE HERNAN CEBALLOS MARIN
TOPÓGRAFO PROFESIONAL

Contratante: **LONJA PROPIEDAD RAÍZ DEL CAUCA**
Cargo: Topógrafo.
Contrato: Prestación de servicios, para la ejecución de levantamientos topograficos en diferentes municipios del departamento del Cauca.

Contratante: **DIEGO LAME**
Cargo: Topógrafo.
Contrato: Prestación de servicios, para la ejecución de levantamientos topograficos en obras de Ingeniería Eléctrica.

Contratante: **HUGO GONSALEZ**
Cargo: Topógrafo.
Contrato: Levantamientos prediales de 3 fincas en los Municipios de Sotará y Popayán.

Contratante: **JAIME ENRIQUE MURCIA**
Cargo: Topógrafo Contratista.
Contrato: Prestar servicios de apoyo para levantamientos topograficos y elaboración de planos, para distribución de redes electricas en media y baja tensión en los proyectos urbanisticos en Valle Verde Lote 1, Brisas de Rio Blanco Lote Ocho.

ESTUDIOS TOPOGRAFICOS EN AGRIMENSURA.

Contratante: **ENERGYS DE COLOMBIA.**
Cargo: Topógrafo.
Contrato: Levantamiento Planimetrico Fundacion Universitaria de Popayan (F.U.P.).

Contratante: **HEREDEROS CAICEDO COBO.**
Cargo: Topógrafo.
Contrato: Levantamiento Planimétrico finca “Los Guayabos”, Municipio de el Tambo, Vereda Monterredondo, loteo para 12 usuarios.

Contratante: **J.A.C. ATARDECERES DEL RANCHO**
Cargo: Topógrafo.
Contrato: Levantamiento Planimetrico para la verificacion de su area total, Municipio de Popayan.

JORGE HERNAN CEBALLOS MARIN
TOPÓGRAFO PROFESIONAL

Contratante: **INVIAS, Ing. FERNANDO DELGADO.**
Cargo: Topógrafo.
Contrato: Levantamiento Altiplanimetrico via cruce panamericana – salida al Tambo, para el mejoramiento del flujo vehicular.

Contratante: **HEREDEROS PINZON.**
Cargo: Topógrafo.
Contrato: Levantamiento Planimétrico finca Canta Claro, loteo de parcelas para su venta, Municipio de Popayán, Vereda Rio Blanco.

Contratante: **Sra. REGINA LAKAUSTY**
Cargo: Topógrafo.
Contrato: Levantamiento Planimetrico parcelacion “La Victoria”, Minicipio de Totoro.

Contratante: **Doc. ALFREDO GONZALEZ.**
Cargo: Topógrafo.
Contrato: Levantamiento Topografico finca “Santa Teresita”, Municipio de Timbio.

Contratante: **Top. VICTOR LOPEZ**
Cargo: Topógrafo.
Contrato: Levantamiento Altiplanimetrico lote “Recuerdo”, contiguo pista al Aeropuerto, Municipio de Popayán.

Contratante: **Sr. HERNANDO ASTAIZA**
Cargo: Topógrafo.
Contrato: Levantamiento Planimetrico finca “El Helechal”, Municipio de Sotara.

Contratante: **Sra. ALEXANDRA GOMEZ.**
Cargo: Topógrafo.
Contrato: Levantamiento Altiplanimetrico lote ubicado hacia el sur de la ciudad.

Contratante: **ISA, Ing. HERNEY MARIN.**
Cargo: Topógrafo.
Contrato: Levantamiento Altiplanimetrico en la base de la torre No. 164, para contener su posible deslizamiento. Municipio de Inza, Vereda belencito.

JORGE HERNAN CEBALLOS MARIN
TOPÓGRAFO PROFESIONAL

Contratante: Sr. JOSE DIAZ
Cargo: Topógrafo.
Contrato: Levantamiento Planimetrico finca "Santa Barbara",
Municipio de Totoro.

Contratante: Doc. GUILLERMO ALBERTO GONZALEZ.
Cargo: Topógrafo.
Contrato: Levantamiento Topografico finca "Santa Teresita",
Municipio de Timbio.

Contratante: Doc. GUILLERMO ALBERTO GONZALEZ.
Cargo: Topógrafo.
Contrato: Levantamiento Altiplanimetrico para la construcción
Casa de Huespedes. Municipio de Popayán.

Contratante: Ing. HUGO OVIEDO
Cargo: Topógrafo.
Contrato: Levantamiento Planimétrico lote contiguo plan acopio
Carvajal, Municipio de Popayán.

Contratante: Sr. HUGO GUZMAN
Cargo: Topógrafo.
Contrato: Levantamiento Altiplanimetrico lote pueblillo , para su
urbanizacion , Municipio de Popayan.

Contratante: Ing. FERNANDO GARRIDO.
Cargo: Topógrafo.
Contrato: Levantamiento Altiplanimetrico hacienda Chamizal ,y
posterior loteo de la misma finca en la parte alta para
urbanizacion Baviera I, Municipio de Popayan.

Contratante: Sra. ROSMIRA SAAVEDRA.
Cargo: Topógrafo.
Contrato: Levantamiento Planimétrico, finca ubicada en la vereda
"la Cabuyera", Municipio de Popayán.

Contratante: GRUPO DE LOS 10
Cargo: Topógrafo.
Contrato: Levantamiento Planimetrico finca "Nueva Colombia",
resguardo de Poblazon, reparticion y loteo.

Contratante: Sra. MARIA SAHARA.
Cargo: Topógrafo.
Contrato: Levantamiento Topografico finca "Guavo Alto",
resguardo de Poblazon.

JORGE HERNAN CEBALLOS MARIN
TOPÓGRAFO PROFESIONAL

Contratante: Sr. GIRALDO MEJIA
Cargo: Topógrafo.
Contrato: Levantamiento Planimétrico finca “Samaria” Municipio de Popayán.

Contratante: Ing. CARLOS MEDINA
Cargo: Topógrafo.
Contrato: Levantamiento Planimetrico, de un lote, del centro recreativo Comfacauca , para el estudio de una cancha de golfito , Municipio de Popayan.

Contratante: Sra. SHIRLEY DE ALMANZA.
Cargo: Topógrafo.
Contrato: Levantamiento Planimetrico finca “Santa Barbara”,vereda piagua,Municipio del Tambo.

Contratante: CONIF.
Cargo: Topógrafo.
Contrato: Levantamiento Altiplanimetrico para montaje de un centro de servicios forestales, vereda “novirao”, municipio de Totoró.

Contratante: Sr. ALBERTO RUIZ HERNANDEZ.
Cargo: Topógrafo.
Contrato: Levantamiento Planimetrico lote, ubicado en el barrio “los uvos” “, Minicipio de Popayan.

Contratante: Doc. GUILLERMO ALBERTO GONZALEZ.
Cargo: Topógrafo.
Contrato: Levantamiento Topografico finca “Santa Isabela”, Municipio del Bordo.

Contratante: Ing. HECTOR BURBANO
Cargo: Topógrafo.
Contrato: Levantamiento Planimétrico replanteo lotes urbanización “La Fortaleza”, Municipio de Popayán.

Contratante: UNIVERSIDAD DEL CAUCA
Cargo: Topógrafo.
Contrato: Levantamiento Planimetrico para estudio de predios, localización ingenieria civil, electrónica, diamante, barrio Pomona.

Contratante: CISA
Cargo: Topógrafo.
Contrato: Levantamiento Planimetrico para cálculo de áreas y

CARRERA 39 NO. 4-78 TELÉFONO: 8 36 12 78 CEL.. 311 – 749 – 15 - 02

POPAYÁN (CAUCA)

JORGE HERNAN CEBALLOS MARIN
TOPÓGRAFO PROFESIONAL

localización general, en los municipios de Silvia, Cajibío y El Bordo.

Contratante: **HEREDEROS ASTAIZA**
Cargo: Topógrafo.
Contrato: Levantamiento Planimétrico finca “El Diviso”, Municipio de Sotará, en una extensión de 120 Has.

Contratante: **IGAC**
Cargo: Topógrafo.
Contrato: Convenio específico 2 número INCODER 441 al Convenio marco 4161-2010, suscrito entre el IGAC-INCODER.
Fincas, Loma Alta (Sotará), El Pino, El Progreso, El Guamo (Timbío).

Contratante: **IGAC**
Cargo: Topógrafo.
Contrato: Convenio específico 2 número INCODER 441 al Convenio marco 4161-2010, suscrito entre el IGAC-INCODER.
Fincas, La Mariposa, El Crucero (Sotará), Parcela No.12 (Corinto).

Contratante: **COMITÉ DE CAFETROS**
Cargo: Topógrafo Contratista.
Contrato: Comisión topográfica en el Municipio de Morales para la realización de 240 levantamientos prediales, 240 mapas definitivos, 240 informes técnicos definitivos para el cumplimiento de convenio de asociación NO. 20130412.

Contratante: **ARQUITECTURA MAS VERDE**
Cargo: Topógrafo Contratista.
Contrato: Actividades propias para realizar levantamientos topográficos para la elaboración y diseños técnicos en marco del convenio del contrato No. 06-3-100-44-14, para la construcción de la estación de Policía – Inza (Cauca)

JORGE HERNAN CEBALLOS MARIN
TOPÓGRAFO PROFESIONAL

Contratante: U.T. COLOMBIA CON PROPIEDAD
Cargo: Topógrafo Contratista.
Contrato: Realización de estudios topograficos, para compra de tierras, en desarrollo con el contrato No.554 Efectuado con la Agencia Nacional de Tierras.

Contratante: CCI CORPORACIÓN COLOMBIA INTERNACIONAL
Cargo: Topógrafo.
Contrato: Prestación de servicios, para la ejecución del contrato del 13 noviembre de 2014, relacionado con ejecutar en los municipios de la Regional Sur, la revisión en campo de los levantamientos prediales, de acuerdo una muestra seleccionada, utilizando para tal fin metodos de medición directa con gps o estaciones totales, dentro del proceso de formalización de la propiedad rural, o de apoyo en la regional en el área técnica, en desarrollo del convenio No. 334 de 2014 suscrito con le MADR.

Contratante: INCODER
Cargo: Topógrafo Contratista.
Contrato: Prestar servicios de apoyo para levantamientos topograficos y planos de predios en el Departamento del Cauca para adquisicion de predios a comunidades campesinas acorde a la normatividad, contrato No. 1027- de septiembre de 2014.

Contratante: IGAC (INSTITUTO GEOGRAFICO AGUSTIN CODAZZI)
Cargo: Topógrafo Contratista.
Contrato: Prestar servicios de apoyo para levantamientos topograficos en predios urbanos pertenecientes al Departamento del Cauca, corde a la normatividad, contrato No. 1713 de 2017.

Contratante: INSTITUTO AGUSTIN CODAZZI
Cargo: Topógrafo Contratista.
Contrato: Servicios para realizar levantamientos topograficos y exploración de los puntos de apoyo cercanos a los predios asignados en el territorio nacional en cumplimiento del convenio especifico NO. 2 / Incoder No. 441 al convenio marco 4161-2010, suscrito entre el IGAC-INCODER.

JORGE HERNAN CEBALLOS MARIN
TOPÓGRAFO PROFESIONAL

Contratante: OIM
Cargo: Topógrafo Contratista.
Contrato: Prestar servicios para esta organización en calidad de Contratista Independiente a través de la suscripción de contrato de prestación de servicios PS-16695, inicio de actividades 10 Enero de 2017 y finaliza el 31 Octubre de 2017.

Contratante: OIM
Cargo: Topógrafo Contratista.
Contrato: Prestar servicios para esta organización en calidad de Contratista Independiente a través de la suscripción de contrato de prestación de servicios PS-17993, inicio de actividades 3 Enero de 2018 y finaliza el 3 Enero de 2021.

Contratante: OIM
Cargo: Topógrafo Contratista.
Contrato: Prestar servicios para esta organización en calidad de Contratista Independiente a través de la suscripción de contrato de prestación de servicios PS-25929, inicio de actividades 23 Marzo de 2022 y finaliza el 23 Diciembre de 2022.

JORGE HERNAN CEBALLOS MARIN
TOPOGRAFO PROFESIONAL

REFERENCIAS LABORALES:

VIRGILIO ALONSO GALVIS
INGENIERO CIVIL – PERITO AVALUADOR
CEL: 313-720-0975

RODRIGO PALTA CERON
AGRONOMO
CEL: 312-771-17-90

FERNANDO LOPEZ
INGENIERO CIVIL
CEL: 311-762-29-12

REFERENCIAS PERSONALES:

DIANA MARCELA ORTIZ
INGENIERA TOPOGRAFICA
CEL: 320-731-62-86

DAYANA YINETH ARIAS
ABOGADA
CEL: 301-736-39-98

JINTEH MABELY RIASCOS
ABOGADA
CEL: 311-799-15-98



JORGE HERNAN CEBALLOS MARIN
TOPOGRAFO PROFESIONAL
C.C 76.319.882 POPAYAN (Cauca)
T.P. No. 01-10054 (C.N.P.T.)

CARRERA 39 No. 4-78 TELÉFONO: 8 36 12 78 CEL.. 311 – 749 – 15 - 02

POPAYÁN (CAUCA)

**LA SUSCRITA CORDINADORA DE CONTRATACIONES DE
LA ORGANIZACION INTERNACIONAL PARA LAS MIGRACIONES (OIM)**

CERTIFICA QUE:

El (la) señor(a) **JORGE HERNAN CEBALLOS MARIN**, identificado(a) con la cédula de ciudadanía No. **76.319.882** de **Popayán**, presta(o) sus servicios en esta Organización en calidad de Contratista Independiente a través de la suscripción del Contrato de prestación de servicios **PS-25929**; inició actividades el **23 de marzo de 2022** y finaliza(o) las mismas el **23 de diciembre de 2022**.

El objeto del presente contrato es el establecido en los Términos de referencia, para lo cual debería remitirse al documento firmado entre las partes ANEXO de TERMINOS DE REFERENCIA de su Contrato.

El anterior contrato se firmó por Honorarios Mensuales de CUATRO MILLONES SETECIENTOS CINCUENTA Y UN MIL PESOS M/L (\$ 4.751.000.00).

La presente certificación se expide a solicitud del interesado(a), en la ciudad de Bogotá, esta hace las veces de Acta de Liquidación por lo tanto su vigencia es indefinida.

ELIZABETH CARVAJAL
Coordinadora de Contrataciones
OIM COLOMBIA

OIM COLOMBIA:

Carrera 14 No 93B-46 • Bogotá • Colombia
Tel: +571.6.39.77.77 • Fax: +571.6.22.34.17 • E-mail: iombogota@iom.int • Internet: www.oim.org.co

Redes sociales:  @OIM_Colombia  OIM.Colombia  OIM_Colombia

REPUBLICA DE COLOMBIA
FUERZAS MILITARES
Tarjeta Reservista Primera Clase

76319882

PERTENECE AL EJERCITO DE

1A. LINEA	2A. LINEA	3A. LINEA
31-DIC 04	31-DIC 14	31-DIC 24

APELLIDOS Y NOMBRES

CEBALLOS MARIN
JORGE HERNAN

UM **8PM15** ESP. MIL **P.M.**

PROFESION **BACHILLER**



FUERZAS MILITARES DE COLOMBIA
EJERCITO NACIONAL

TARJETA DE CONDUCTA



El CDTE. DEL BPM-15

Hace constar que el PM. CEBALLOS MARIN JORGE HERNAN

Con Tarjeta de Reservista No. 76319882

Observó EXCELENTE Conducta durante su Servicio Militar

Obligatorio prestado en esta Unidad del 05-08-93 al 10793

Bogotá, 21-JUL-93 TC MAIRÓ A. S. USRA D.

LUGAR Y FECHA FIRMA Y POSTFIRMA CDTE. UNIDAD



CORPORACION UNIDAD DE CARRERAS PROFESIONALES DEL CAUCA

-UCICA-

Autorizada por el Ministerio de Educación Nacional y aprobada por el ICFES, Código 4836.
Personería Jurídica No. 13002/84 M.E.N. Licencia Oficial No. 12321 de Julio 27 de 1979

ACTA DE GRADO No. 161 DE 1.997
(12 DE DICIEMBRE)

En la ciudad de Popayán, Departamento del Cauca, a las 3:00 p.m. del día doce(12) de diciembre de 1.997 en el Auditorio Antonio José Lemos Guzmán. en cumplimiento de lo dispuesto en la Resolución No. 059 de diciembre 12 de 1.997 emanada de Rectoría y de conformidad con lo establecido en la Ley 30 de 1992 y el Acuerdo No. 271 del 02 de diciembre de 1.997 expedido por la Asamblea de Fundadores de la Corporación UCICA, se celebró solemne sesión con el fin de otorgar Títulos de Técnicos Profesionales a Estudiantes de la Corporación Unidad de Carreras Profesionales del Cauca UCICA.

La sesión estuvo presidida por el Señor Rector JOSE DE JESUS BOBADILLA VARGAS y en ella se desarrolló el siguiente Orden del Día:

1. Apertura de la Sesión.
2. Himno Nacional.
3. Lectura de la Resolución No. 059 del 12 de diciembre de 1.997
4. Toma de Juramento.
5. Entrega de Diplomas.
6. Palabras del Señor Rector.
7. Clausura.

El Secretario General de la Corporación UCICA dió lectura a la Resolución antes citada por medio de la cual la Corporación Unidad de Carreras Profesionales del Cauca UCICA, confirió el **TITULO DE TECNICO PROFESIONAL**

EN: TOPOGRAFIA


A: JORGE HERNAN CEBALLOS MARIN

Con cédula de ciudadanía No. 76.319.882 expedida en Popayán-Cauca Quien reunió todos los requisitos académicos reglamentarios exigidos por la Institución, El Ministerio de Educación Nacional e ICFES.

Acto seguido el señor Rector JOSE DE JESUS BOBADILLA VARGAS procedió a la entrega de los respectivos Diplomas. Siendo las 5:00 p.m. del día 12 de diciembre de 1.997 se dió por terminada la sesión.

Se refrenda la presente Acta con firmas y sellos de la Institución.

Registro del Diploma: Partida No. 02 Folio No. 01 del Libro de Diplomas No. 01


Secretario General

00149
THOMAS GREG & SONS



La República de Colombia



Ministerio de Educación Nacional

y en su nombre

La Corporación Unidad de Carreras Profesionales del Cauca

UCPCA

Licencia de funcionamiento No. 12421 de Julio de 1979. Personería Jurídica No. 13002 del 30 Agosto de 1984
Acuerdo No. 261 del 2 de Diciembre de 1994 Expedido por la Asamblea de Fundadores UCPCA

En atención a que

Jorge Hernán Ceballos Marín

No. 76.519.882 de Popayán - C.

ha cumplido con todos los requisitos legales y estatutarios
Le otorga el título de:

**Técnico Profesional en
Topografía**

Con todos los derechos y dignidades que la facultan para el ejercicio profesional
Popayán, 12 de Diciembre de 1994

Registro Institucional

Número de Acta 161 Partida No. 02 Registrado al Folio No. 04 del Libro de Diplomas No. 04

El Director del Programa

Secretario General

 **República de Colombia** 
Ley 70/1979 D.R. 690/1981

CONSEJO PROFESIONAL NACIONAL DE TOPOGRAFIA

Nombre: **JORGE HERNAN CEBALLOS MARIN** Cédula: **76.319.882**

Licencia Profesional No.: **01-10054**

Resolución: **02-0055 - 10/27/98**

TECNICO PROFESIONAL EN TOPOGRAFIA
UCICA - POPAYAN


HERNANDO ALIPIO CADENA GOMEZ
Ministerio de Educación Nacional
PRESIDENTE



Esta tarjeta forma parte integral de la **LICENCIA PROFESIONAL** junto con la Resolución Motivada y el Certificado de Vigencia.

La documentación integral acredita al titular para ejercer la profesión de **TOPOGRAFO** en la República de Colombia, de acuerdo a la Ley 70 de 1979 y el Decreto Reglamentario 690 de 1981



SECRETARIA EJECUTIVA

Agradecemos a quien encuentre esta tarjeta devolverla al Ministerio de Educación Nacional

2. Concepto Actualización

4. Número de formulario

14691518061



(415)7707212489984(8020) 000001469151806 1

5. Número de Identificación Tributaria (NIT) 6. DV 12. Dirección seccional 14. Buzón electrónico

IDENTIFICACIÓN

24. Tipo de contribuyente 25. Tipo de documento 26. Número de Identificación 27. Fecha expedición

Lugar de expedición 28. País 29. Departamento 30. Ciudad/Municipio 001

31. Primer apellido 32. Segundo apellido 33. Primer nombre 34. Otros nombres

35. Razón social

36. Nombre comercial

37. Sigla

UBICACIÓN

38. País 169 39. Departamento 19 40. Ciudad/Municipio 001

41. Dirección principal

42. Correo electrónico

43. Código postal 44. Teléfono 1 45. Teléfono 2

CLASIFICACIÓN

Actividad económica					Ocupación		52. Número establecimientos
Actividad principal		Actividad secundaria		Otras actividades		51. Código	
46. Código	47. Fecha inicio actividad	48. Código	49. Fecha inicio actividad	50. Código	1	2	
<input type="text" value="7112"/>	<input type="text" value="20000208"/>	<input type="text" value="4321"/>	<input type="text" value="20081010"/>	<input type="text" value=""/>	<input type="text" value=""/>	<input type="text" value=""/>	<input type="text" value="3112"/>

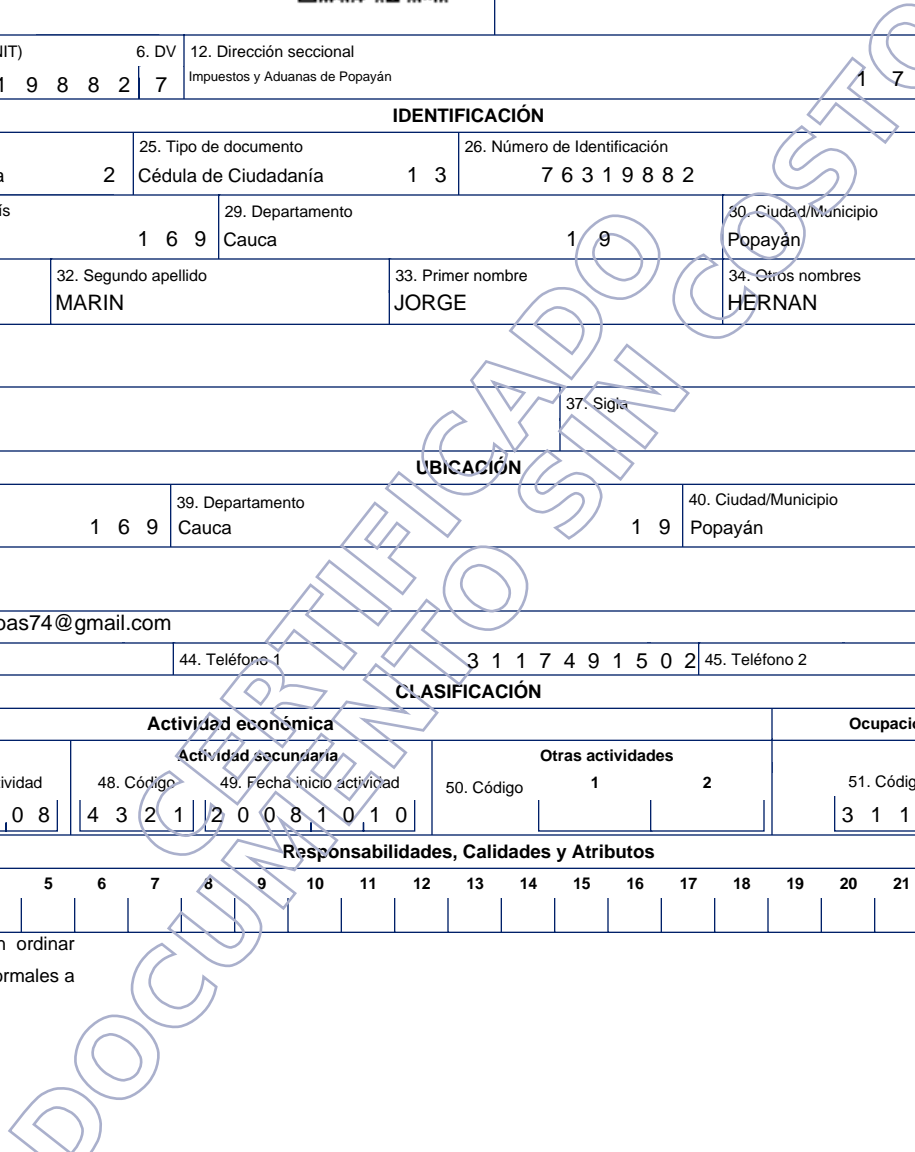
Responsabilidades, Calidades y Atributos

53. Código

05- Impto. renta y compl. régimen ordinario

22- Obligado a cumplir deberes formales a

49 - No responsable de IVA



Obligados aduaneros

54. Código

Exportadores

55. Forma 56. Tipo Servicio 1 2 3
57. Modo
58. CPC

IMPORTANTE: Sin perjuicio de las actualizaciones a que haya lugar, la inscripción en el Registro Único Tributario -RUT-, tendrá vigencia indefinida y en consecuencia no se exigirá su renovación

Para uso exclusivo de la DIAN

59. Anexos SI NO

60. No. de Folios:

61. Fecha

La información suministrada a través del formulario oficial de inscripción, actualización, suspensión y cancelación del Registro Único Tributario (RUT), deberá ser exacta y veraz; en caso de constatar inexactitud en alguno de los datos suministrados se adelantarán los procedimientos administrativos sancionatorios o de suspensión, según el caso.
Parágrafo del artículo 1.6.1.2.20 del Decreto 1625 de 2016
Firma del solicitante:

Sin perjuicio de las verificaciones que la DIAN realice.

Firma autorizada:


984. Nombre

985. Cargo

2. Concepto Actualización

4. Número de formulario

14691518061



(415)7707212489984(8020) 000001469151806 1

5. Número de Identificación Tributaria (NIT)

7 6 3 1 9 8 8 2

6. DV

7

12. Dirección seccional

Impuestos y Aduanas de Popayán

14. Buzón electrónico

1 7

IDENTIFICACIÓN

24. Tipo de contribuyente

Persona natural o sucesión ilíquida

25. Tipo de documento

Cédula de Ciudadanía

26. Número de Identificación

7 6 3 1 9 8 8 2

27. Fecha expedición

1 9 9 2, 0 7, 2 9

Lugar de expedición

COLOMBIA

28. País

1 6 9

29. Departamento

Cauca

1 9

30. Ciudad/Municipio

Popayán

0 0 1

31. Primer apellido

CEBALLOS

32. Segundo apellido

MARIN

33. Primer nombre

JORGE

34. Otros nombres

HERNAN

35. Razón social

36. Nombre comercial

37. Sigla

UBICACIÓN

38. País

COLOMBIA

1 6 9

39. Departamento

Cauca

1 9

40. Ciudad/Municipio

Popayán

0 0 1

41. Dirección principal

CR 39 4 78

42. Correo electrónico

jorgecebas74@gmail.com

43. Código postal

44. Teléfono 1

3 1 1 7 4 9 1 5 0 2

45. Teléfono 2

3 1 7 8 8 6 2 5 7 9

CLASIFICACIÓN

Actividad económica

Actividad principal

46. Código

7 1 1 2

47. Fecha inicio actividad

2 0 0 0, 0 2, 0 8

Actividad secundaria

48. Código

4 3 2 1

49. Fecha inicio actividad

2 0 0 8, 1 0, 1 0

Otras actividades

50. Código

1

2

Ocupación

51. Código

3 1 1 2

52. Número establecimientos

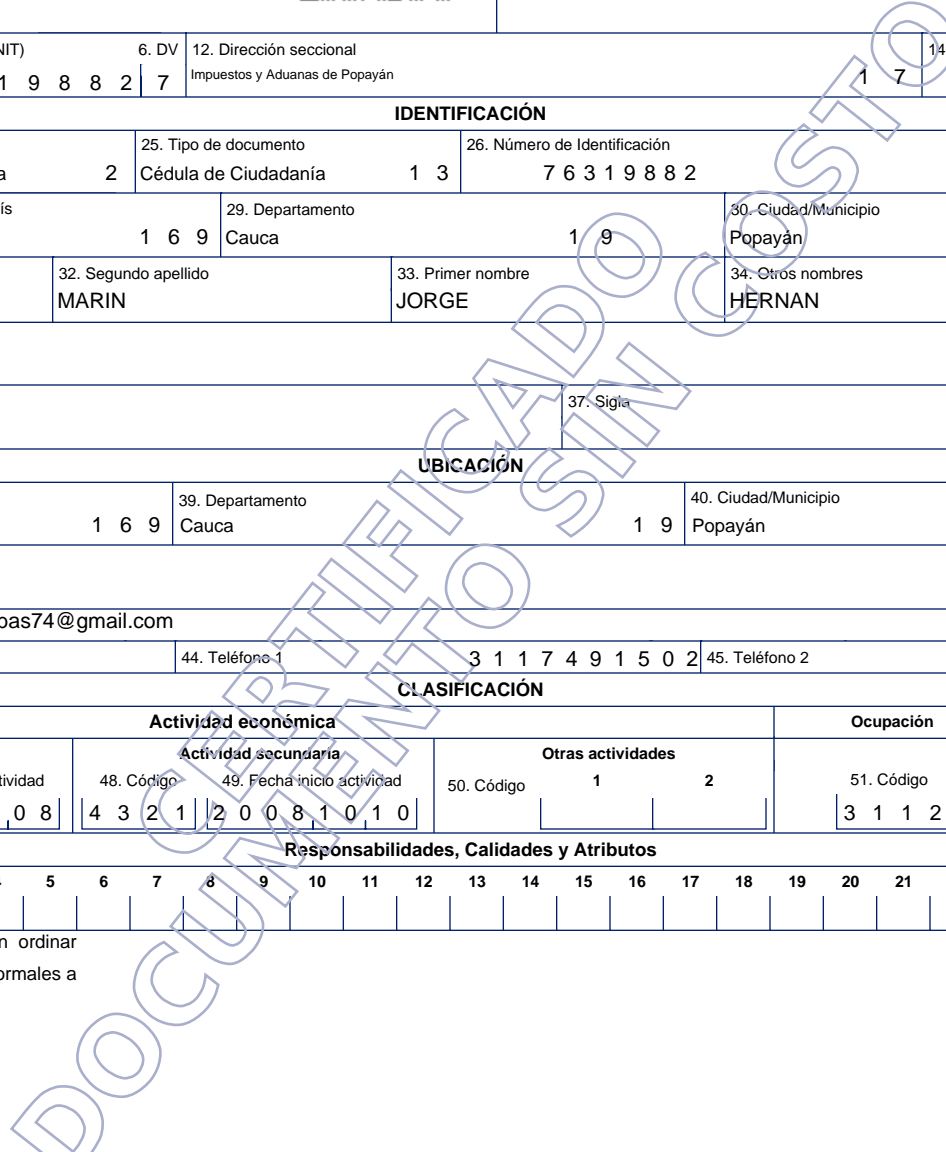
Responsabilidades, Calidades y Atributos

53. Código

05- Impto. renta y compl. régimen ordinario

22- Obligado a cumplir deberes formales a

49 - No responsable de IVA



Obligados aduaneros

54. Código

Exportadores

55. Forma 56. Tipo Servicio 1 2 3
57. Modo 58. CPC

IMPORTANTE: Sin perjuicio de las actualizaciones a que haya lugar, la inscripción en el Registro Único Tributario -RUT-, tendrá vigencia indefinida y en consecuencia no se exigirá su renovación

Para uso exclusivo de la DIAN

59. Anexos

SI

NO

60. No. de Folios:

61. Fecha

La información suministrada a través del formulario oficial de inscripción, actualización, suspensión y cancelación del Registro Único Tributario (RUT), deberá ser exacta y veraz; en caso de constatar inexactitud en alguno de los datos suministrados se adelantarán los procedimientos administrativos sancionatorios o de suspensión, según el caso.

Parágrafo del artículo 1.6.1.2.20 del Decreto 1625 de 2016

Firma del solicitante:

Sin perjuicio de las verificaciones que la DIAN realice.

Firma autorizada:

984. Nombre CEBALLOS MARIN JORGE HERNAN

985. Cargo CONTRIBUYENTE



CERTIFICA QUE:

El(La) Señor(a) JORGE HERNAN CEBALLOS MARIN identificado(a) con CC 76319882 se encuentra afiliado a la EPS en condición de 1° COTIZANTE.

Fecha de Activación de	13/03/2009
Estado de la Afiliación:	ACTIVO
IPS:	U.T. IPS NUEVA POPAYAN UT - U.T. IPS NUEVA POPAYAN - TR1
Categoría:	A

La presente certificación se expide a solicitud del(de la) interesado(a) en Bogotá para QUIEN INTERESE, a los 7 días del mes de febrero del año 2023.

La certificación tiene validez de un mes con respecto a la fecha de generación.

Observaciones:

ESTA CERTIFICACIÓN NO APLICA PARA SERVICIOS MÉDICOS.
NO VÁLIDO PARA TRASLADO A OTRA EPS.

Cordialmente,

Gerencia de Afiliaciones
Nueva EPS S.A

LA ADMINISTRADORA COLOMBIANA DE PENSIONES - COLPENSIONES

CERTIFICA QUE

Verificada la base de datos de afiliados, el/la señor/a **JORGE HERNAN CEBALLOS MARIN** identificado/a con documento de identidad **Cédula de Ciudadanía** número **76319882**, se encuentra afiliado/a desde **01/03/2016** al Régimen de Prima Media con Prestación Definida (RPM) administrado por la Administradora Colombiana de Pensiones **COLPENSIONES**.

La presente certificación se expide en Bogotá, el día 07 de febrero de 2023.



Rosa Mercedes Nino Amaya
Dirección de Afiliaciones

Nota: Certificado generado desde la página Web. Este documento no es válido para el reconocimiento de prestaciones económicas, está sujeto a verificación y no tiene costo alguno.



Sistema Registro Nacional de Medidas Correctivas RNMC

👤 Consulta Ciudadano

La Policía Nacional de Colombia informa:

Que a la fecha, 07/02/2023 09:13:03 a. m. el ciudadano con Cédula de Ciudadanía N°. **76319882** y Nombre: **JORGE HERNAN CEBALLOS MARIN.**

NO TIENE MEDIDAS CORRECTIVAS PENDIENTES POR CUMPLIR.

De conformidad con la Ley 1801 de 2016 "Por la cual se expide el Código Nacional de Seguridad y Convivencia Ciudadana". Registro interno de validación No. **52442443** . La persona interesada podrá verificar la autenticidad del presente documento a través de la página web institucional digitando <https://www.policia.gov.co>, menú ciudadanos/ consulta medidas correctivas, con el documento de identidad y la fecha de expedición del mismo. Esta consulta es válida siempre y cuando el número de cédula corresponda con el documento de identidad suministrado.

🔍 Nueva Busqueda

🖨 Imprimir

Información

515 9000



Policía Nacional de Colombia
Dirección General - Cra. 59 N° 26 - 21
Centro Administrativo Nacional CAN, Bogotá D.C.
Línea de atención: 018000-910112



El futuro
es de todos

Gobierno
de Colombia

ES UN
HONOR
SER POLICÍA

CERTIFICADO DE ANTECEDENTES
CERTIFICADO ORDINARIO
No. 213037423



WEB
15:17:48
Hoja 1 de 01

Bogotá DC, 10 de enero del 2023

La PROCURADURIA GENERAL DE LA NACIÓN certifica que una vez consultado el Sistema de Información de Registro de Sanciones e Inhabilidades (SIRI), el(la) señor(a) JORGE HERNAN CEBALLOS MARIN identificado(a) con Cédula de ciudadanía número 76319882:

NO REGISTRA SANCIONES NI INHABILIDADES VIGENTES

ADVERTENCIA: La certificación de antecedentes deberá contener las anotaciones de las sanciones o inhabilidades que se encuentren vigentes. Cuando se trate de nombramiento o posesión en cargos que exijan para su desempeño ausencia de antecedentes, se certificarán todas las anotaciones que figuren en el registro. (Artículo 238 Ley 1952 de 2019)

NOTA: El certificado de antecedentes disciplinarios es un documento que contiene las anotaciones e inhabilidades generadas por sanciones penales, disciplinarias, inhabilidades que se deriven de las relaciones contractuales con el estado, de los fallos con responsabilidad fiscal, de las decisiones de pérdida de investidura y de las condenas proferidas contra servidores, ex servidores públicos y particulares que desempeñen funciones públicas en ejercicio de la acción de repetición o llamamiento en garantía. **Este documento tiene efectos para acceder al sector público, en los términos que establezca la ley o demás disposiciones vigentes.** Se integran al registro de antecedentes solamente los reportes que hagan las autoridades nacionales colombianas. En caso de nombramiento o suscripción de contratos con el estado, es responsabilidad de la Entidad, validar la información que presente el aspirante en la página web: <http://www.procuraduria.gov.co/portal/antecedentes.html>

CARLOS ARTURO ARBOLEDA MONTOYA
Jefe División de Relacionamiento Con El Ciudadano

ATENCIÓN :

ESTE CERTIFICADO CONSTA DE 01 HOJA(S), SOLO ES VALIDO EN SU TOTALIDAD. VERIFIQUE QUE EL NUMERO DEL CERTIFICADO SEA EL MISMO EN TODAS LAS HOJAS.

LA CONTRALORÍA DELEGADA PARA RESPONSABILIDAD FISCAL ,
INTERVENCIÓN JUDICIAL Y COBRO COACTIVO

CERTIFICA:

Que una vez consultado el Sistema de Información del Boletín de Responsables Fiscales 'SIBOR', hoy martes 10 de enero de 2023, a las 15:15:52, el número de identificación, relacionado a continuación, NO SE ENCUENTRA REPORTADO COMO RESPONSABLE FISCAL.

Tipo Documento	Cédula de Ciudadanía
No. Identificación	76319882
Código de Verificación	76319882230110151552

Esta Certificación es válida en todo el Territorio Nacional, siempre y cuando el tipo y número consignados en el respectivo documento de identificación, coincidan con los aquí registrados.

De conformidad con el Decreto 2150 de 1995 y la Resolución 220 del 5 de octubre de 2004, la firma mecánica aquí plasmada tiene plena validez para todos los efectos legales.



YEZID LOZANO PUENTES
Contralor Delegado

Consulta en línea de Antecedentes Penales y Requerimientos Judiciales

La Policía Nacional de Colombia informa:

Que siendo las 03:10:37 PM horas del 10/01/2023, el ciudadano identificado con:

Cédula de Ciudadanía N° **76319882**

Apellidos y Nombres: **CEBALLOS MARIN JORGE HERNAN**

NO TIENE ASUNTOS PENDIENTES CON LAS AUTORIDADES JUDICIALES

de conformidad con lo establecido en el artículo 248 de la Constitución Política de Colombia.

En cumplimiento de la Sentencia SU-458 del 21 de junio de 2012, proferida por la Honorable Corte Constitucional, la leyenda “NO TIENE ASUNTOS PENDIENTES CON LAS AUTORIDADES JUDICIALES” aplica para todas aquellas personas que no registran antecedentes y para quienes la autoridad judicial competente haya decretado la extinción de la condena o la prescripción de la pena.

Esta consulta es válida siempre y cuando el número de identificación y nombres, correspondan con el documento de identidad registrado y solo aplica para el territorio colombiano de acuerdo a lo establecido en el ordenamiento constitucional.

Si tiene alguna duda con el resultado, consulte las [preguntas frecuentes](#) o acérquese a las [instalaciones de la Policía Nacional](#) más cercanas.

CONSULTA EN LÍNEA DE INHABILIDADES DE QUIENES HAYAN SIDO CONDENADOS POR DELITOS SEXUALES COMETIDOS CONTRA MENORES DE 18 AÑOS

La Policía Nacional de Colombia informa:

Que siendo las 09:17:51 horas del 07/02/2023, el ciudadano identificado con cédula de ciudadanía No. **76319882**,
Apellidos y Nombres **CEBALLOS MARIN JORGE HERNAN**

NO REGISTRA INHABILIDAD

La presente consulta se tendrá en consideración por la entidad o empresa **SINERGIA & SOCIEDAD**, con NIT **900587783-2** y su utilización es exclusivamente dentro del proceso de selección al cargo, oficio o profesión, en cumplimiento de la [Ley 1918 del 12/07/2018](#) *"por medio de la cual se establece el régimen de inhabilidades a quienes hayan sido condenados por delitos sexuales cometidos contra menores, se crea el registro de inhabilidades y se dictan otras disposiciones"* y su Decreto Reglamentario 753 del 30/04/2019 *"por medio del cual se reglamenta la Ley 1918 de 2018"*, con observancia de las Leyes 1581 del 17/10/2012, 1712 del 06/03/2014 y demás normatividad rectora frente al tratamiento de datos.

<https://inhabilidades.policia.gov.co:8080/consulta>

CONSULTA EN LÍNEA DE INHABILIDADES DE QUIENES HAYAN SIDO CONDENADOS POR DELITOS SEXUALES COMETIDOS CONTRA MENORES DE 18 AÑOS

La Policía Nacional de Colombia informa:

Que siendo las 09:17:51 horas del 07/02/2023, el ciudadano identificado con cédula de ciudadanía No. **76319882**,
Apellidos y Nombres **CEBALLOS MARIN JORGE HERNAN**

NO REGISTRA INHABILIDAD

La presente consulta se tendrá en consideración por la entidad o empresa **SINERGIA & SOCIEDAD**, con NIT **900587783-2** y su utilización es exclusivamente dentro del proceso de selección al cargo, oficio o profesión, en cumplimiento de la [Ley 1918 del 12/07/2018](#) *"por medio de la cual se establece el régimen de inhabilidades a quienes hayan sido condenados por delitos sexuales cometidos contra menores, se crea el registro de inhabilidades y se dictan otras disposiciones"* y su Decreto Reglamentario 753 del 30/04/2019 *"por medio del cual se reglamenta la Ley 1918 de 2018"*, con observancia de las Leyes 1581 del 17/10/2012, 1712 del 06/03/2014 y demás normatividad rectora frente al tratamiento de datos.

<https://inhabilidades.policia.gov.co:8080/consulta>



Este es el certificado de tu
Cuenta de Ahorros - Cuenta Móvil No. 251960667

El Banco AV Villas certifica que: **Jorge Hernan Ceballos Marin**
identificado con el documento No. 76319882, tiene en la oficina POPAYAN CALLE 4 (251) una Cuenta de
Ahorros - Cuenta Móvil No. 251960667 desde el 27 de octubre de 2011.

Fecha de expedición: 07/02/2023

¿Tienes preguntas? Contáctanos en la Línea Audiovillas

Bogotá: 444 1777

Medellín: 325 6000

Barranquilla: 330 4330

Cali: 885 9595

Bucaramanga: 630 2980

Resto del país: 01 8000 51 8000



CERTIFICA QUE

El(La) Señor(a) **JORGE HERNAN CEBALLOS MARIN**; identificado(a) con **CC** número **76319882**; se encuentra afiliado a la EPS.

Fecha de Activación de Servicios: **13/03/2009**

Estado de la Afiliación **Vigente**

Categoría: **A**

La presente certificación se expide a solicitud del (de la) interesado(a) en Bogotá para QUIEN INTERESE, a los **7** días del mes **2** del año **2023**

La certificación tiene validez de un mes con respecto a la fecha de generación.

ESTA CERTIFICACIÓN NO APLICA PARA SERVICIOS MÉDICOS. NO VÁLIDO PARA TRASLADO A OTRA EPS.

Cordialmente,

Gerencia de Afiliaciones



CORPORACION UNIDAD DE CARRERAS PROFESIONALES DEL CAUCA

-UCICA-

Autorizada por el Ministerio de Educación Nacional y aprobada por el ICFES, Código 4836.
Personería Jurídica No. 13002/84 M.E.N. Licencia Oficial No. 12321 de Julio 27 de 1979

ACTA DE GRADO No. 161 DE 1.997
(12 DE DICIEMBRE)

En la ciudad de Popayán, Departamento del Cauca, a las 3:00 p.m. del día doce(12) de diciembre de 1.997 en el Auditorio Antonio José Lemos Guzmán. en cumplimiento de lo dispuesto en la Resolución No. 059 de diciembre 12 de 1.997 emanada de Rectoría y de conformidad con lo establecido en la Ley 30 de 1992 y el Acuerdo No. 271 del 02 de diciembre de 1.997 expedido por la Asamblea de Fundadores de la Corporación UCICA, se celebró solemne sesión con el fin de otorgar Títulos de Técnicos Profesionales a Estudiantes de la Corporación Unidad de Carreras Profesionales del Cauca UCICA.

La sesión estuvo presidida por el Señor Rector JOSE DE JESUS BOBADILLA VARGAS y en ella se desarrolló el siguiente Orden del Día:

1. Apertura de la Sesión.
2. Himno Nacional.
3. Lectura de la Resolución No. 059 del 12 de diciembre de 1.997
4. Toma de Juramento.
5. Entrega de Diplomas.
6. Palabras del Señor Rector.
7. Clausura.

El Secretario General de la Corporación UCICA dió lectura a la Resolución antes citada por medio de la cual la Corporación Unidad de Carreras Profesionales del Cauca UCICA, confirió el TITULO DE TECNICO PROFESIONAL

EN: TOPOGRAFIA


A: JORGE HERNAN CEBALLOS MARIN

Con cédula de ciudadanía No. 76.319.882 expedida en Popayán-Cauca Quien reunió todos los requisitos académicos reglamentarios exigidos por la Institución, El Ministerio de Educación Nacional e ICFES.

Acto seguido el señor Rector JOSE DE JESUS BOBADILLA VARGAS procedió a la entrega de los respectivos Diplomas. Siendo las 5:00 p.m. del día 12 de diciembre de 1.997 se dió por terminada la sesión.

Se refrenda la presente Acta con firmas y sellos de la Institución.

Registro del Diploma: Partida No. 02 Folio No. 01 del Libro de Diplomas No. 01


Secretario General

00149
THOMAS GREG & SONS





HOJA DE VIDA

I.- Datos Personales

NOMBRES	YONI FERNEY
APELLIDOS	ALBÁN CARVAJAL
CÉDULA DE CIUDADANÍA	76.266.629 PIENDAMÓ (C)
LIBRETA MILITAR	76.266.629 DM No. 20
TARJETA PROFESIONAL	01-10832 C.P.N.T. Topografía 76502-011589 VLL Obras Civiles 76238-411403 VLL Ingeniería Ambiental.
FECHA DE NACIMIENTO	29 DE NOVIEMBRE DE 1.974
LUGAR DE NACIMIENTO	LA SIERRA – CAUCA
ESTADO CIVIL	UNIÓN LIBRE
DOMICILIO	Diagonal a la Bomba Terpel Tunía (Piendamó – Cauca)
TELÉFONO	8471873
CELULAR	311 7331567
CORREO ELECTRÓNICO	yoniferney@hotmail.com alcartopografia@gmail.com

II. - formación Académica

PRIMARIA

ESCUELA DE VARONES
ROSAS – CAUCA

SECUNDARIA

INSTITUTO AGRÍCOLA DE TUNÍA
TUNÍA (PIENDAMÓ – CAUCA)

TÍTULO OBTENIDO

BACHILLER AGRÍCOLA
AÑO 1993

ESTUDIOS PROFESIONALES

UNIVERSIDAD NACIONAL ABIERTA Y A
DISTANCIA (UNAD)
ESPECIALISTA EN GESTION DE PROYECTOS, AÑO
2.021

UNIVERSIDAD NACIONAL ABIERTA Y A
DISTANCIA (UNAD)
INGENIERO AMBIENTAL AÑO 2.018

SERVICIO

NACIONAL DE APRENDISAJE SENA.
ESPECIALIZACION TECNOLOGICA EN
IMPLEMENTACION DE SISTEMAS DE
INFORMACIÓN GEOGRAFICA. AÑO 2017

CORPORACION INSTITUTO DE FORMACION
TECNOLOGICA DANIEL GILLARD (CALI)
TECNOLOGO EN OBRAS CIVILES
AÑO 2009

SERVICIO NACIONAL DE APRENDIZAJE SENA
TECNOLOGO EN TOPOGRAFIA
AÑO 2010

CORPORACIÓN UNIVERSITARIA AUTÓNOMA
DEL CAUCA (ANTES UCICA)
TÉCNICO PROFESIONAL EN TOPOGRAFÍA AÑO
2002

CURSOS

SEMINARIO TALLER SOBRE ADMINISTRACION DE MICROEMPRESAS FUNDACION PARA EL DESARROLLO DE LA JUVENTUD RURAL-FUNDEJUR TUNIA, AGOSTO DE 1996

DISEÑO ASISTIDO POR COMPUTADOR AUTOCAD NIVEL BÁSICO Y NIVEL AVANZADO SERVICIO NACIONAL DE APRENDIZAJE SENA AÑO 2000

SEMINARIO DE AVALÚOS CORPOLONJAS DE COLOMBIA AÑO 2005

FUNDAMENTOS GP 1000:2007 SERVICIO NACIONAL DE APRENDIZAJE SENA AÑO 2008

MANTENIMIENTO DE COMPUTADORES SERVICIO NACIONAL DE APRENDIZAJE SENA AÑO 2008

1 JORNADA DE GEOMATICA Y TOPOGRAFIA UNIVERSIDAD DEL VALLE OCTUBRE DEL 2011

AUTOCAD CIVIL 3D 2014 – BASICO CURSOS BY ROBALEXO NOVIEMBRE DE 2013

ARCGIS V.10.1 - BASICO CURSOS BY ROBALEXO NOVIEMBRE DE 2013

IMPLEMENTACION DE UN SISTEMA DE MANEJO INTEGRAL DE RESIDUOS SOLIDOS SERVICIO NACIONAL DE APRENDISAJE SENA POPAYAN, FEBRERO DE 2016

EMPREENDEDOR EN EL MONTAJE Y MANTENIMIENTO DE SISTEMAS SOLARES FOTOVOLTAICOS BASICOS SERVICIO NACIONAL DE APRENDISAJE SENA DICIMEBRE DE 2016

PREVENCION, MANTENIMIENTO Y CONSTRUCCIÓN DE OBRAS DE ARTE PARA VÍAS

SERVICIO NACIONAL DE APRENDISAJE SENA
DICEMBRE DE 2016

PILOTO DE AERONAVE PILOTEADA A DISTANCIA
CLUB COLOMBIANO DE AVIACION DEPORTIVA
MEDELLIN, MARZO DE 2017

III. - Experiencia Laboral.

EMPRESA	ALCAR TOPOGRAFIA Y CONSTRUCCION S.A.S.
TELEFONO	3117331567
DIRECCIÓN	Parcela 107 Altos de Manantial Piendamó-Cauca
OBJETO	Gerencia de proyectos de Topografía, avalúos, civiles y ambientales, alquiler de maquinaria pesada, compra y venta de bienes inmuebles
TIEMPO	abril de 2013 hasta la actualidad
VALOR	

EMPRESA	ALCALDIA MUNICIPAL CALDONO - CAUCA
TELEFONO	8473484 - 8473485
DIRECCIÓN	Parque Principal Caldono - (Cauca)
OBJETO	Levantamiento topográfico para el estudio y diseños del acueducto de la vereda Santa Rosa, Las delicias, Gualo y La Llanada en el municipio de Caldono, departamento del Cauca.
TIEMPO	16 de marzo a 14 abril de 2018
VALOR	\$ 21 '320.000

EMPRESA	ALCALDIA MUNICIPAL CALDONO - CAUCA
TELEFONO	8473484 8473485
DIRECCIÓN	Parque Principal Caldono - (Cauca)
OBJETO	Levantamiento topográfico para el estudio y diseños del acueducto de la vereda Altamira municipio de Caldono, departamento del Cauca.
TIEMPO	16 de marzo a 14 abril de 2018
VALOR	\$ 21 '320.000

EMPRESA	OIM (Internacional Organization for Migration)
TELEFONO	312-7711790
DIRECCIÓN	Cra 14 No 93B-46 Edificio Chico Piso 4 Bogotá - Colombia
OBJETO	Cumplimiento en los productos topográficos con los estándares, metodologías y procedimientos establecidos por el Instituto geográfico Agustín Codazzi en levantamientos topográficos así como la producción de insumos necesarios para la atención de los procesos de formalización de la propiedad privada de manera alternativa en zonas donde se requieran apoyos adicionales para el ajuste de productos topográficos y catastrales o para la atención de actividades judiciales, cuando ello se requiera.
TIEMPO	14 de noviembre a 31 de diciembre de 2017
VALOR	\$ 5'312.500

EMPRESA	ALCALDIA MUNICIPAL PIENDAMO - CAUCA
DIRECCIÓN	Edificio CAM carrera 5 No 9-93 Piendamó - (Cauca)
TELEFONO	8250099 - 8250314
OBJETO	Levantamientos topográficos del acueducto inter veredal la maría - Betania, incluye el replanteo de las obras construidas en la planta de tratamiento y la Línea de conducción a la vereda la maría y de los ramales: los montes, manga larga, los yalanda, los morales, los muelas y los osnases del acueducto Inter veredal la maría - Betania, municipio de Piendamó, cauca
TIEMPO	17 de septiembre a 16 de noviembre de 2015
VALOR	\$ 5'800.000

EMPRESA	JUAN CARLOS ARTEAGA CIFUENTES
TELEFONO	3116440366
DIRECCIÓN	carrera 11 No 10-28 Popayán (Cauca)
OBJETO	El CONTRATISTA en su calidad de trabajador independiente, se obliga para con EL CONTRATANTE a ejecutar los trabajos y demás actividades propias del servicio contratado, tendientes a desarrollar el avalúo de 219 predios del municipio de Piendamó- Cauca, las cuales se deben realizar de conformidad con las condiciones y cláusulas del presente documento.
TIEMPO	7 de octubre a 7 de septiembre de 2015
VALOR	\$ 13' 140.000

EMPRESA	INCODER POPAYAN
TELEFONO	82440235 – 8242299
DIRECCIÓN	carrera 5 No 2-28 Popayán (Cauca)
OBJETO	Realizar levantamientos topográficos acorde a la normatividad vigente dentro del proceso de implementación programa de Legalización de tierras y fomento al desarrollo rural para comunidades negras a nivel nacional
TIEMPO	18 de septiembre a 12 de diciembre de 2014
VALOR	\$ 50'000.000

EMPRESA	ALCALDIA MUNICIPAL PIENDAMO - CAUCA
DIRECCIÓN	Edificio CAM carrera 5 No 9-93 Piendamó - (Cauca)
TELEFONO	8250099 - 8250314
OBJETO	Consultoría para la realización de levantamientos topográficos y avalúos en predios de propiedad del municipio de Piendamó, para la titulación y legalización de predios.
TIEMPO	17 de octubre a 19 de noviembre de 2014
VALOR	\$ 9'992.900

EMPRESA	ALCALDIA SANTIAGO DE CALI-VALLE DEL CAUCA
DIRECCIÓN	Torre Alcaldía, en la avenida 2N entre calles 10 y 11
TELEFONO	887920
OBJETO	Prestar servicios de apoyo a la gestión al municipio de Santiago de Cali en la Secretaria de Salud Publica apoyando la realización de la Georreferenciación y levantamiento topográfico en el sistema Magna Sirgas de los predios requeridos por el Municipio de Cali, para la construcción de la Ptard del corregimiento de Golondrinas y la Ptard del corregimiento de Monte Bello Cabecera.
TIEMPO	15 de octubre a 15 de diciembre de 2014
VALOR	\$ 5'861.473

EMPRESA	INSTITUTO DE DESARROLLO RURAL INCODER "Territorial Nariño"
DIRECCIÓN	Calle 16 No 28-11 Parque San Andrés Pasto
TELEFONO	7291721
OBJETO	Contrato 171300-52-076-00-12 Prestación de servicios Profesionales a destajo para realizar los levantamientos topográficos planimétricos y la materialización de puntos de apoyo a los predios asignados en la convocatoria pública INCODER-SIt-01-2011
TIEMPO	Septiembre 1 – noviembre 3 del 2012
VALOR	\$38'576.550

EMPRESA	INSTITUTO GEOGRAFICO AGUZZIN CODAZZI "Territorial Nariño"
DIRECCIÓN	Calle 18 No 21 ^a -18 Pasto
TELEFONO	7215041 – 7210708
OBJETO	Prestación de servicios Personales para brindar soporte En la ejecución del control, revisión y apoyo específico a Los levantamientos topográficos en el departamento de Nariño en el Convenio IGAC-INCODER.
TIEMPO	Mayo 02 – Julio 16 del 2012
VALOR	\$ 42'500.000

EMPRESA	INSTITUTO GEOGRAFICO AGUZZIN CODAZZI "Territorial Cauca"
DIRECCIÓN	Calle 3 ^a No 7-08 Popayán
TELEFONO	8240031 – 8240236
OBJETO	Prestación de servicios Profesionales como Topógrafo Supervisor en el convenio IGAC-INCODER en el Departamento del Cauca
TIEMPO	Noviembre 17 a diciembre 31 del 2011
VALOR	26'000.000

EMPRESA	CORPORACION NAZAQUIWE
DIRECCIÓN	Calle 1 N No 2-39
TELEFONO	8235749
OBJETO	Realizar Levantamiento Topográfico del predio Los Sauces de José Armando Hurtado.
TIEMPO	Diciembre 1 a diciembre 31 de 2011
VALOR	4'000.000

EMPRESA	Mediciones Ambientales " MEDISAN"
DIRECCIÓN	Carrera 14ª No 36ª-52 Cali- Valle del Cauca
TELEFONO	4036813 – 310-8360172
OBJETO	Realizar Levantamiento Topográfico para los acueductos De los corregimientos de La Castilla, la leonera y sector Piamonte y de los Alcantarillados de Golondrinas, Atenas- Pilas del cabuyal, San Francisco, El Hormiguero y Pichinde
TIEMPO	Septiembre – Noviembre del 2011
VALOR	13'500.000

EMPRESA	INSTITUTO GEOGRAFICO AGUZZIN CODAZZI" Territorial Cauca"
DIRECCIÓN	Calle 3ª No 7-08 Popayán
TELEFONO	8240031 – 8240236
OBJETO	Contrato No 936 Realizar Levantamiento Topográfico en labores de Actualización Predial en el Municipio de Popayán.
TIEMPO	Mayo 13 – Septiembre 12 del 2011
VALOR	21'596.880

EMPRESA	INSTITUTO GEOGRAFICO AGUZZIN CODAZZI "Territorial Cauca"
DIRECCIÓN	Calle 3ª No 7-08 Popayán
TELEFONO	8240031 – 8240236
OBJETO	Contrato No 756 Realizar Levantamiento Topográfico en labores de levantamiento de manzanas para la actualización de la formación Catastral (Santander de Quilichao)
TIEMPO	Octubre 21 – noviembre 30 del 2010
VALOR	\$ 19'440.000

EMPRESA	INSTITUTO GEOGRAFICO AGUZZIN CODAZZI "Territorial Cauca"
DIRECCIÓN	Calle 3ª No 7-08 Popayán
TELEFONO	8240031 – 8240236
OBJETO	Contrato No 756 Realizar Levantamiento Topográfico en labores de levantamiento de manzanas para la actualización de la formación Catastral (Timbiqui)
TIEMPO	Julio 26 – Octubre 08 del 2010
VALOR	\$ 22'545.760

EMPRESA	INSTITUTO GEOGRAFICO AGUZZI "Territorial Cauca"
DIRECCIÓN	Calle 3ª No 7-08 Popayán
TELEFONO	8240031 – 8240236
OBJETO	Contrato No 756 Realizar Levantamiento Topográfico en labores de levantamiento de manzanas para la actualización de la formación Catastral (La vega – Villa Rica)
TIEMPO	Enero 16 – Junio 16 del 2010
VALOR	\$ 22'998.058

EMPRESA	EMPRESA DE SERVICIOS PUBLICOS DE PIENDAMO "EMPIENDAMO"
DIRECCIÓN	Planta de Acueducto Barrio San Cayetano
TELEFONO	8250070 - 8250010
OBJETO	Levantamiento topográfico y actualización del catastro De redes de ALCANTARILLADO en su primera etapa de la En su primera etapa de la cabecera Municipal Municipio de Piendamó.
TIEMPO	Enero a abril de 2010
VALOR	9' 360.000

EMPRESA	INCODER POPAYAN
DIRECCIÓN	carrera 5 No 2-28 Popayán (Cauca)
TELEFONO	82440235 - 8242299
OBJETO	Mensura, Elaboración de Planos, Redacción de Linderos Técnicos de 200 Predios Baldíos en los Municipios de Caloto, Puerto Tejada, Argelia y Santa Rosa.
TIEMPO	Julio 7 – Diciembre 6 del 2009
VALOR	\$ 40'000.000

EMPRESA	Alcaldía Municipal de Santa Rosa
DIRECCIÓN	Edificio CAM Calle 5 No 5-51 Santa Rosa - (Cauca)
TELEFONO	314-6623638
OBJETO	Mensura, Elaboración de Planos, Redacción de Linderos Técnicos de 250 Predios Baldíos en el Municipio de Santa Rosa
TIEMPO	Junio – Septiembre del 2009
VALOR	100'000.000

EMPRESA	EMPRESA DE SERVICIOS PUBLICOS DE PIENDAMO "EMPIENDAMO"
DIRECCIÓN	Planta de Acueducto Barrio San Cayetano
TELEFONO	8250070 - 8250010
OBJETO	Levantamiento topográfico y actualización del catastro De redes de Acueducto de la cabecera Municipal del Municipio de Piendamó.
TIEMPO	Mayo 26 – septiembre 16 del 2009
VALOR	18'000.000

EMPRESA	Alcaldía Municipal de Piendamó
DIRECCIÓN	Edificio CAM carrera 5 No 9-93 Piendamó - (Cauca)
TELEFONO	8250099 - 8250314
OBJETO	Realización de levantamientos Topográficos relacionados Con Alcantarillado y Acueductos, necesarios para Adelantar proyectos de infraestructura en el Municipio De Piendamó.
TIEMPO	Abril – Mayo del 2009
VALOR	

EMPRESA	ALCALDIA MUNICIPAL DE CALOTO
DIRECCIÓN	Edificio CAM (Parque Principal Caloto - Cauca)
TELEFONO	
OBJETO	Mensura, Elaboración de Planos, Redacción de Linderos Técnicos de 107 Predios Baldíos en el Municipio de Caloto.
TIEMPO	ENERO DEL 2008
VALOR	

EMPRESA	INCODER POPAYAN
DIRECCIÓN	carrera 5 No 2-28 Popayán (Cauca)
TELEFONO	82440235 - 8242299
OBJETO	Mensura, Elaboración de Planos, Redacción de Linderos Técnicos de 100 Predios Baldíos en el Municipio de Padilla y Guachene.
TIEMPO	Noviembre 07 a diciembre 06 del 2008
VALOR	\$ 15'000.000

EMPRESA	Alcaldía Municipal de Santa Rosa
DIRECCIÓN	Edificio CAM Santa Rosa - (Cauca)
TELEFONO	314-6623638
OBJETO	Mensura, Elaboración de Planos, Redacción de Linderos Técnicos de 100 Predios Baldíos en el Municipio de Santa Rosa y cambio de Rotulo de 40 planos existentes en el INCODER
TIEMPO	SEPTIEMBRE A NOVIEMBRE DEL 2008
VALOR	\$50'000.000

EMPRESA	Alcaldía Municipal de Padilla
DIRECCIÓN	Edificio CAM-PADILLA (Cauca).
TELEFONO	8268124
OBJETO	Mensura, Elaboración de Planos, Redacción de Linderos Técnicos de 80 Predios Baldíos en el Municipio de Padilla
TIEMPO	OCTUBRE DEL 2008
VALOR	

EMPRESA	INCODER POPAYAN
DIRECCIÓN	carrera 5 No 2-28 Popayán (Cauca)
TELEFONO	82440235 - 8242299
OBJETO	Mensura, Elaboración de Planos, Redacción de Linderos Técnicos de 50 Predios Baldíos en el Municipio de Suarez
TIEMPO	Septiembre 18 a Octubre 18 DEL 2008
VALOR	\$ 7'500.000

EMPRESA	INCODER POPAYAN
DIRECCIÓN	carrera 5 No 2-28 Popayán (Cauca)
TELEFONO	82440235 - 8242299
OBJETO	Mensura, Elaboración de Planos, Redacción de Linderos Técnicos de 45 Predios Baldíos en el Municipio de Balboa
TIEMPO	JULIO 14 DEL 2008 A SEPTIEMBRE 14 DEL 2008
VALOR	\$ 6'750.000

EMPRESA	ALCALDIA MUNICIPAL DE PIENDAMO
DIRECCIÓN	Edificio CAM carrera 5 No 9-93 Piendamó - (Cauca)
TELEFONO	8250314 - 8250099
OBJETO	Trazado de acueducto en los distritos 4 y 5 del municipio de Piendamó
TIEMPO	ABRIL 15 DEL 2008 A SEPTIEMBRE 15 DEL 2008
VALOR	

EMPRESA	LONJA DE AVALUADORES DE CALI
DIRECCIÓN	AVENIDA 8 NORTE No 16N-50 Of. 3 CALI - VALLE
TELEFONO	6604871 310-3882364
OBJETO	Mensura y georreferenciación del predio corcovao ubicada en el municipio de Buenos Aires (Cauca) aproximadamente 280 has y mensura del predio la custodia ubicada en el municipio de Santander De Quilichao (Cauca) aproximadamente 475 has
TIEMPO	DICIEMBRE DEL 2007 A ENERO DEL 2008
VALOR	

EMPRESA	MUNICIPIO DE PIENDAMO
DIRECCIÓN	Edificio CAM carrera 5 No 9-93 Piendamó - (Cauca)
TELEFONO	
OBJETO	Replanteo de 346 mts lineales de acueducto y alcantarillado con la localización de acometidas y localización de 64 lotes de 6m * 12m (según orden de servicio no c1-085)
TIEMPO	30 DE AGOSTO A 30 DE SEPTIEMBRE DEL 2007
VALOR	

EMPRESA	INCODER GTT – 04
TELEFONO	
DIRECCIÓN	
OBJETO	<p>PRESTAR SERVICIOS PROFESIONALES DE TOPOGRAFÍA TENIENDO EN CUENTA LA RESOLUCIÓN 1612 DEL 26 DE AGOSTO DE 2005, SOBRE LEVANTAMIENTOS TOPOGRÁFICOS Y LA GUÍA D16 – 516-01 PARA ELABORACIÓN, ENTREGA Y RECIBO DE PLANOS, EN DESARROLLO DE LAS SIGUIENTES ACTIVIDADES:</p> <ol style="list-style-type: none"> 1) REALIZAR EL LEVANTAMIENTO TOPOGRÁFICO, REDACCIÓN DE LINDEROS Y PLANOS DE LOS PREDIOS OFERTADOS AL INCODER Y PRIORIZADOS CRIC CON DESTINO A COMUNIDADES INDÍGENAS DEL DEPARTAMENTO DEL CAUCA. 2) HACER INTERVENTORÍA A PLANOS QUE SEAN APORTADOS POR TERCEROS AL INCODER 3) ENTREGAR AL INCODER LOS ARCHIVOS MAGNÉTICOS EN OWG DE LOS PLANOS RESPECTIVOS 4) REALIZAR INFORMES MENSUALES
TIEMPO	DICIEMBRE DE 2006 A AGOSTO DE 2007
VALOR	

EMPRESA	SECRETARÍA DE DESARROLLO AGROPECUARIO Y FOMENTO ECONÓMICO (GOBERNACION DEL CAUCA)
TELEFONO	
DIRECCIÓN	
OBJETO	PRESTAR SERVICIOS PROFESIONALES DE TOPOGRAFÍA PARA REALIZAR LEVANTAMIENTOS TOPOGRÁFICOS DE 110 PREDIOS RURALES EN EL MUNICIPIO DE LA VEGA DONDE SE DESARROLLA EL PROGRAMA DE TITULACIÓN DE BALDÍOS.
TIEMPO	DICIEMBRE 2006 – FEBRERO DE 2007 ORDEN DE PRESTACIÓN DE SERVICIOS No. 609-2006.
VALOR	

EMPRESA	CORPORACIÓN NASA KIWE
TELEFONO	
DIRECCIÓN	
OBJETO	Mensura de los predios la Palma (Municipio de la Plata, Departamento Del Huila) y predio Santa Bárbara (Municipio del Tambo, Departamento del Cauca) CONVENIO 156 DE 2005
TIEMPO	DICIEMBRE DE 2006
VALOR	

EMPRESA	ALCALDÍA MUNICIPAL DE PIENDAMÓ (C) CAM
DIRECCIÓN	Edificio CAM carrera 5 No 9-93 Piendamó - (Cauca)
TELEFONO	8250314 - 8250099
OBJETO	AUXILIAR ADMINISTRATIVO (TOPÓGRAFO DE PLANEACIÓN E INFRAESTRUCTURA
TIEMPO	FEBRERO 23 DEL 2004 A NOVIEMBRE DE 2006
VALOR	Por salario mensual terminando en \$834.000

EMPRESA	VIVA EL 2170 INSTITUTO NACIONAL DE VÍAS (INVIAS)
DIRECCIÓN	Municipios de Taraza, Cáceres y Caucaasia (Antioquia)
TELEFONO	
OBJETO	TOPÓGRAFO INSPECTOR DE LA INTERVENTORÍA DE LA REHABILITACIÓN DE LA VÍA TARAZA – CAUCASIA
TIEMPO	SEPTIEMBRE 17 DE 2003 – FEBRERO 17 DE 2004
VALOR	

EMPRESA	ALCALDÍA DE CAJIBÍO
DIRECCIÓN	Calle 5 No 1-34/38
TELEFONO	8490109 8490008
OBJETO	Pasante en topografía en los proyectos trazado de los acueductos de las veredas alto grande, azoque, la independencia y el cidral (cajibío) trazado de un tramo de la vía a ortega (cajibío), Trazado del alcantarillado barrio ciudad jardín (cajibío)
TIEMPO	ABRIL A AGOSTO DE 2001
VALOR	2'000.000

IV. - Referencias Personales

NOMBRE	CESAR FAJARDO.
ENTIDAD	Instituto Geográfico Agustín Codazzi
CARGO	Interventor y Dibujante en el área de Sistemas
DIRECCIÓN	Calle 3 No 7-08 Popayán
TELEFONO	8240031
CELULAR:	300-6205866


NOMBRE	Ing Francisco Caicedo
CARGO	Gerente de Mediciones Ambientales
DIRECCIÓN	Cra 14a No 36 ^a -52
TELEFONO:	4036813
CELULAR:	310-8360172
LUGAR:	Cali –Valle del Cauca

V. - Referencias Familiares

NOMBRE NANCY CARVAJAL
LUGAR FER
CARGO Directivo Docente
DIRECCIÓN LABORAL Centro Educativo Melcho Sede San Pedro Piendamó (C)
TELÉFONO: 8471873
CELULAR: 312 8507021

NOMBRE ING. LEÓN JOEL MUÑOZ
LUGAR Alcaldía de la Sierra – Cauca
CARGO Contratista
DIRECCIÓN Calle 70 N No. 5-55 B/ La Paz Popayán
TELÉFONO: 8471873 - 3117333476

NOMBRE ING. SERAFÍN ALBÁN DÍAZ
ENTIDAD Independiente
CARGO Ingeniero Contratista
TELÉFONO: 8204919 - 3137372997



YONI FERNEY ALBÁN CARVAJAL
C.C No. 76.266.629 PIENDAMÓ (C)

YONI FERNEY ALBÁN CARVAJAL

HOJA DE VIDA

YONI FERNEY ALBÁN CARVAJAL

HOJA DE VIDA

YONI FERNEY ALBÁN CARVAJAL

HOJA DE VIDA

YONI FERNEY ALBÁN CARVAJAL

HOJA DE VIDA

YONI FERNEY ALBÁN CARVAJAL

HOJA DE VIDA

YONI FERNEY ALBÁN CARVAJAL

HOJA DE VIDA

YONI FERNEY ALBÁN CARVAJAL

HOJA DE VIDA

YONI FERNEY ALBÁN CARVAJAL

HOJA DE VIDA

YONI FERNEY ALBÁN CARVAJAL

HOJA DE VIDA

YONI FERNEY ALBÁN CARVAJAL

HOJA DE VIDA

YONI FERNEY ALBÁN CARVAJAL

HOJA DE VIDA

YONI FERNEY ALBÁN CARVAJAL

HOJA DE VIDA

YONI FERNEY ALBÁN CARVAJAL

HOJA DE VIDA

YONI FERNEY ALBÁN CARVAJAL

HOJA DE VIDA

YONI FERNEY ALBÁN CARVAJAL

HOJA DE VIDA

YONI FERNEY ALBÁN CARVAJAL

HOJA DE VIDA

YONI FERNEY ALBÁN CARVAJAL

HOJA DE VIDA

YONI FERNEY ALBÁN CARVAJAL

HOJA DE VIDA

YONI FERNEY ALBÁN CARVAJAL

HOJA DE VIDA

YONI FERNEY ALBÁN CARVAJAL

HOJA DE VIDA

HOJA DE VIDA



DATOS PERSONALES

Nombres: Jairo David

Apellidos: Grande Medina

Cédula: 10.305.996 de Popayán

Profesión: Geógrafo

Especialista en Sistemas de Información Geográfica.

Especialista en Diseño de Bases de Datos para Sistemas de Información Geográfica.

Candidato a Magister en Tecnologías de la Información Geográfica.

Tarjeta Profesional: (2012)449

Edad: 35 Años

Fecha de nacimiento: 20 de Enero de 1985

Lugar de nacimiento: Popayán – Cauca – Colombia

Dirección: Carrera. 40 No. 3-59 María Occidente. Popayán

Celular: 310 835 12 04 – 316 549 57 42 – 300 420 70 25

E-mail: davidgrande85@gmail.com

PERFIL PROFESIONAL

Geógrafo egresado de la Universidad del Cauca, Integrante del Grupo de Investigación en Sistemas de Información Geográfica, “**GESIG**” adscrito a **COLCIENCIAS**. Especialista en Sistemas de Información Geográfica de la Universidad de Manizales, Especialista Tecnológico en Diseño de Base de Datos para Sistemas de Información Geográficas “SENA”. Candidato a magister de Maestría en Tecnologías de la Información Geográfica de la Universidad de Manizales. También he realizado cursos básicos en Percepción Remota y Teledetección, Procesamiento digital de Imágenes de Sensores Remotos, Estándares de Información Geográfica, cursos virtuales orientados al manejo de dispositivos móviles y Sistemas de Información Geográfica, Planificación Estratégica de Proyectos.

Como Profesional he tenido la oportunidad de trabajar en el campo de los Sistemas de Información Geográfica y el procesamiento de imágenes de sensores remotos orientados al área Catastral (administrador SIG, Coordinador SIG en Actualizaciones Catastrales), Ambiental, Riesgo, Capacitación, Planificación, Titulación de Predios, Área Étnica, Formalización, Restitución. Durante el desarrollo de estas actividades he utilizado software GIS reconocidos comerciales y no comerciales como: Arc map, Erdas Imagine, Global Mapper, MultiSpec, Ilwis, Gevesig, QuantumGis, etc.

ESTUDIOS REALIZADOS

Primaria	Centro Educativo María Occidente. Popayán
Secundaria	Instituto Bilingüe Paulo Sexto. Popayán
Universitarios	Universidad del Cauca. Programa de Geografía del Desarrollo Regional y Ambiental. Facultad de Ciencias Humanas y Sociales.
Otros	<p>Especialización en Sistemas de Información Geográfica. Universidad de Manizales.</p> <p>Especialización Tecnológica en Diseño de Base de Datos para Sistemas de Información Geográfica. SENA.</p> <p>Maestría en Tecnologías de la Información Geográfica. Universidad de Manizales.</p> <p>Cursos:</p> <p>Procedimiento de adjudicación de predios baldíos a entidades de derecho público en Colombia.</p> <p>Herramientas para la Conservación de la Biodiversidad en Municipios. ESAP.</p> <p>Planeación Estratégica de Proyectos. SENA</p> <p>Fundamentos de Percepción Remota. Instituto Geográfico Agustín Codazzi IGAC.</p> <p>Estándares de Información Geográfica. Instituto Geográfico Agustín Codazzi IGAC</p> <p>Fundamentos de Procesamiento Digital de Imágenes. Instituto Geográfico Agustín Codazzi IGAC</p>

Fundamentos de Infraestructura de datos Espaciales.
Instituto Geográfico Agustín Codazzi IGAC.

Dispositivos Móviles - Aplicaciones a la Ingeniería y la Gestión del Territorio. **Universidad Politécnica de Valencia (Miríada X).**

Gis para el Agro I - Ordenar y Compartir Información- **Geo agroTraining.**

Introducción a la Topología en la GeoDatabase. Getting started with Geodatabase Topology (For ArcGis10) – **ESRI Training.**

Trabajando con Dominios de GeoDatabase y Subtipos. Working with GeoDatabase Domains and subtypes (For ArcGis10) - **ESRI Training.**

Introducción a la GeoDatabase - Getting started with Geodatabase (For ArcGis10) - **ESRI Training.**

Trabajando con Anotaciones usando arcgis 10. Working With Annotation Using Arcgis10 - **ESRI Training.**

Convertir Datos En Información Utilizando Arc Gis 10.0. Turning Data Into Information Using Arc Gis 10.0. **ESRI Training.**

Webinar: Calibración y validación de un modelo hidrogeomático en el río las juntas Provincia de Bolívar periodo 2002-2012"

Webinar: Obtención de productos con Drones - obtención de nube de puntos.

Webinar: Misión, Vuelo y Obtención de Productos con Drones.

EXPERIENCIA LABORAL

➤ **ORGANIZACIÓN INTERNACIONAL PARA LAS MIGRACIONES OIM – AGENCIA NACIONAL DE TIERRAS ANT Programa de Formalización de la Propiedad Rural.**

Cargo: Profesional SIG (Sistemas de Información Geográfica)

Periodo: 01 de enero de 2021 a febrero 28 de 2022. (1 año).

- Elaborar los productos técnicos que se le requieran a nivel regional, dando estricto cumplimiento de las normas técnicas y procedimientos establecidos para los trabajos de topografía, cartografía y dibujo que para tal efecto se establezca. La revisión y gestión de calidad se hará según los lineamientos establecidos por el Programa de Formalización y señalados a su vez por la OIM.

➤ **UNIDAD ADMINISTRATIVA ESPECIAL DE GESTIÓN DE RESTITUCIÓN DE TIERRAS DESPOJADAS. Territorial Cauca sede Popayán.**

Cargo: Catastral Étnico.

Prestar sus servicios profesionales con plena autonomía técnica y administrativa, para apoyar el proceso de protección y gestión de restitución de derechos territoriales étnicos de acuerdo al componente catastral y alcances establecidos en los Decretos Ley 4633 y 4635 de 2011, y a los lineamientos emitidos por la Dirección de Asuntos Étnicos de la Unidad Administrativa Especial de Gestión de Restitución de Tierras Despojadas.

Periodo: 29 de octubre de 2020 a diciembre 31 de 2020. (2 meses).

➤ **ORGANIZACIÓN INTERNACIONAL PARA LAS MIGRACIONES OIM – AGENCIA NACIONAL DE TIERRAS ANT Programa de Formalización de la Propiedad Rural.**

Cargo: Profesional SIG (Sistemas de Información Geográfica)

Elaborar los productos técnicos que se le requieran a nivel regional, dando estricto cumplimiento de las normas técnicas y procedimientos establecidos para los trabajos de topografía, cartografía y dibujo que para tal efecto se establezca. La revisión y gestión de calidad se hará según los lineamientos establecidos por el Programa de Formalización y señalados a su vez por la OIM.

Periodo: 05 de febrero de 2018 a noviembre 15 de 2020. (2 años, 11 meses).

- **UNIDAD ADMINISTRATIVA ESPECIAL DE GESTIÓN DE RESTITUCIÓN DE TIERRAS DESPOJADAS. Territorial Valle del Cauca y Eje Cafetero. Ministerio de Agricultura y Desarrollo Rural MADR. Área Étnica.**

Cargo: Ambiental Apoyo a Caracterizaciones.

Prestar los servicios profesionales con plena autonomía técnica y administrativa, para apoyar el proceso de protección, restitución y formalización de derechos territoriales étnicos, la caracterización de afectaciones a los derechos territoriales de acuerdo al componente catastral y alcances establecidos en los decretos Ley 4633 y 4635 del 2011, en coordinación con la Dirección de asuntos Étnicos de la Unidad Administrativa Especial de Gestión de Restitución de Tierras Despojadas, así como ejercer la supervisión que le sea designada bajo los parámetros definidos por la Ley 1474 del 2011.

Jefe Inmediato: Sandra Paola Niño Niño.

Directora Territorial Valle y Eje Cafetero.

Periodo: 12 de septiembre a 31 de diciembre de 2017(4 Meses).

- **UNIDAD ADMINISTRATIVA ESPECIAL DE GESTIÓN DE RESTITUCIÓN DE TIERRAS DESPOJADAS. Territorial Valle del Cauca y Eje Cafetero. Ministerio de Agricultura y Desarrollo Rural MADR.**

Histórico Catastral y Atención al Público.

Cargo: Histórico Catastral y Atención al Usuario

Prestar sus servicios profesionales con plena autonomía técnica y administrativa para apoyar con su conocimiento técnico a las Direcciones Territoriales de la Unidad Administrativa Especial de Gestión de Restitución de Tierras Despojadas en los procesos de identificación y ubicación geográfica de las solicitudes objeto de ingreso al registro de tierras despojadas y abandonadas por causa de la violencia que correspondan tanto a formas de tenencia individual y colectiva de la tierras que a la fecha se encuentran sin identificar en el aplicativo, así como ejercer la supervisión que le sea asignada bajo los parámetros definidos por la Ley 1474 de 2011.

Jefe Inmediato: Sandra Paola Niño Niño.

Directora Territorial Valle y Eje Cafetero.

Periodo: 02 de Diciembre de 2016 a Diciembre 31 de 2016. (1 mes). 16 de Enero de 2017 a 31 de Marzo de 2017(3 Meses).

- **ALCALDÍA MUNICIPIO DE RIVERA E INSTITUTO GEOGRÁFICO AGUSTÍN CODAZZI TERRITORIAL HUILA.**

PROCESO DE ACTUALIZACIÓN CATASTRAL. CONVENIO ENTRE EL INSTITUTO GEOGRAFICO AGUSTIN CODAZZI TERRITORIAL HUILA Y LA ALCADIA MUNICIPAL DE RIVERA HUILA.

Cargo: Coordinador SIG.

Coordinación proceso de Digitalización por Cotas, método de escaneo y digitalización utilizando Ortofotos de alta resolución e imágenes de Satélite (Ortofotos de Dron, Imágenes de Satélite Spot, Rapideye), Elaboración Cartográfica, Georreferenciación de Fotografías Aéreas, Asistencia Técnica, Consolidación de Bases de Datos Geográficas.

Jefe Inmediato: Rubén Darío Bejarano Tolosa.

Gerente de Proyecto.

Periodo: 02 de agosto de 2016 a diciembre 31 de 2016. (5 meses).

➤ **MINISTERIO DE MINAS Y ENERGIA Y CORPORACION AUTONOMA REGIONAL DEL ALTO MAGDALENA – CAM.**

CONVENIO INTERADMINISTRATIVO 210 DE FECHA 04 DE MAYO DE 2016, SUSCRITO ENTRE EL MINISTERIO DE MINAS Y ENERGÍA Y CAM, EN LA ETAPA DE ASISTENCIA TECNICA PARA LA FORMALIZACIÓN MINERA EN EL DEPARTAMENTO DEL HUILA”.

Cargo: Especialista en Sistemas de Información Geográfica SIG.

Elaboración Cartográfica y Asistencia Técnica para la Formalización Minera en el Departamento del Huila”.

Jefe Inmediato: Carlos Andrés Gonzales Torres.

Subdirector Sistema de Regulación y Calidad Ambiental CAM.

Periodo: 08 de agosto de 2016 a noviembre 30 de 2016. (4 meses)

➤ **GEOSOIL S.A.S – ARD INC SUCURSAL COLOMBIA “USAID”.**

FORMULACIÓN DEL PLAN MUNICIPAL DE FORMALIZACIÓN EN EL MUNICIPIO DE SANTANDER DE QUILICHAO CAUCA.

Cargo: SIG - Municipio de Santander de QUILICHAO

Análisis y procesamiento de Información Catastral, de Registro “ORIP”, Institucional, Ambiental y Elaboración Cartográfica urbana y Rural.

Jefe Inmediato: José Luis Briceño

Gerente

Periodo: 09 de mayo a 31 de Julio de 2016 (2 meses 22 días).

- **MINISTERIO DE AGRICULTURA Y DESARROLLO RURAL. PROGRAMA DE FORMALIZACIÓN DE LA PROPIEDAD RURAL. EMPRESA UT GEOSOIL TIERRAS.**

Cargo: Líder SIG Municipios de Santa Rosa de Cabal, Santuario y Belén de Umbría departamento de Risaralda.

Manejo de Información Catastral y de Registro (ORIP), Elaboración de Productos Cartográficos, correspondientes a levantamientos prediales, Topográficos, e inspecciones oculares, control de calidad, actualización del Sistema de Información Geográfico del Programa de Formalización de la Propiedad Rural.

Jefe Inmediato: José Luis Briceño

Gerente

Periodo: 21 de enero a 30 de abril de 2016 (4 meses 9 días).

- **MINISTERIO DE AGRICULTURA Y DESARROLLO RURAL. PROGRAMA DE FORMALIZACIÓN DE LA PROPIEDAD RURAL. EMPRESA UT GEOSOIL TIERRAS.**

Cargo: Líder SIG Municipios de Santa Rosa de Cabal, Santuario y Belén de Umbría departamento de Risaralda.

Manejo de Información Catastral y de Registro (ORIP), Elaboración de Productos Cartográficos, correspondientes a levantamientos prediales, Topográficos, y visitas oculares, control de calidad, actualización del Sistema de Información Geográfico del Programa de Formalización de la Propiedad Rural.

Jefe Inmediato: José Luis Briceño

Gerente

Periodo: 05 de noviembre a 31 de diciembre de 2015 (1 mes 26 días).

- **MINISTERIO DE AGRICULTURA Y DESARROLLO RURAL. CORPORACION COLOMBIA INTERNACIONAL. PROGRAMA DE FORMALIZACIÓN DE LA PROPIEDAD RURAL.**

Cargo: Apoyo SIG Municipio de Padilla y Miranda departamento del Cauca. Supervisión de productos correspondientes a levantamientos prediales, Topográficos, y visitas oculares, control de calidad y acompañamiento de las diferentes actividades del proceso de Formalización.

Jefe Inmediato: Javier Serna Saavedra

Coordinador

Periodo: 02 de septiembre de 2014 a diciembre 31 de 2014. (4 meses). 01 de

Enero de 2015 a junio 30 de 2015. (6 meses). 10 de Julio de 2015 a 31 de octubre de 2015.

➤ **PROYECTO INTERCONEXIÓN ELÉCTRICA COSTA PACÍFICA CAUCA- NARIÑO- ISA - WSP**

Cargo: Geógrafo SIG.

Edición y Elaboración Cartográfica (mapas ambientales, áreas de influencia, áreas de extracción, ubicación espacial de las torres, etc.) para la etapa II de construcción del proyecto de interconexión eléctrica para la costa Pacífica, de los departamentos del Cauca y Nariño.

Jefe Inmediato: Iván Darío Vallejo

Periodo: 01 de Marzo a Junio 30 de 2015. (4 meses).

➤ **INSTITUTO GEOGRÁFICO AGUSTÍN CODAZZI. TERRITORIAL HUILA.**

Cargo: Administrador SIG, Control de Calidad.

Control de Calidad y Consistencia de la Información en el proceso de Actualización, Depuración y Digitalización Catastral Urbana y Rural, Manejo de Base de Datos Corporativas, y Sistema Nacional Catastral.

Jefe Inmediato: Ramiro Vega Escobar

Director Territorial Huila

Periodo: 23 de Enero a 23 de Agosto de 2014. (7 meses).

➤ **INSTITUTO GEOGRÁFICO AGUSTÍN CODAZZI. TERRITORIAL HUILA.**

Cargo: Administrador SIG, Control de Calidad.

Control de Calidad y Consistencia de la Información en el proceso de Actualización, Depuración y Digitalización Catastral Urbana y Rural, Manejo de Base de Datos Corporativas, y Sistema Nacional Catastral.

Jefe Inmediato: Ramiro Vega Escobar

Director Territorial Huila

Periodo: 23 de Agosto a 15 de Diciembre de 2012. 20 de Febrero a 19 de Julio de 2013. 14 de Agosto a 20 de diciembre de 2013 (13 meses).

➤ **TECNOLOGÍAS DE LA INFORMACIÓN GEOGRÁFICA TIG-MAP.**

Cargo: Elaboración, Edición Cartográfica y Capacitación en manejo de programas GIS (ArcGis10).

Jefe Inmediato: Jorge Alberto Medina Valderrama

Gerente General.

Periodo: 30 de Noviembre de 2010 a Mayo 27 de 2011(6 meses 3 días). 23 de Junio de 2011- 30 Abril de 2012. (10 meses 7 días). 24 de Mayo al 29 de Julio de 2012(3 meses 5 días).

Tiempo Total: 19 meses 15 días

➤ **OGMIOS INGENIERIA**

Cargo: Dibujante de Planos de ubicación Espacial de la Infraestructura Eléctrica del Departamento del Cauca en software Autocad 2010.

Jefe Inmediato: Raquel Cuevas

Directora del Proyecto.

Periodo: 4 meses

➤ **ADVANCING SYSTEM PLUS DE COLOMBIA LTDA.**

Cargo: Instructor (Curso Sistemas de Información Geográfica con énfasis en manejo de Arcgis 10 orientado a estudiantes universitarios y profesionales).

Jefe Inmediato: Andres Uzurriaga Mesías

Rector

Periodo: 23 de Enero de 2013. A 31 de Julio de 2013. (6 meses 8 días)

➤ **UNIVERSIDAD DEL CAUCA**

Cargo: Monitor en el proyecto de Investigación “Conocimiento Local y Riesgo por Sismo Tsunami: Concepciones y Estrategias Adaptativas en el Municipio de Guapi – Departamento del Cauca.

Entidades Vinculadas: Universidad del Cauca, Colciencias, Centro de Investigaciones oceanográficas del Pacífico CCCP (DIMAR).

Jefe Inmediato: Mg Carolina Castellón Ojeda

Directora del Proyecto

Periodo: 24 de Mayo a 24 de Diciembre de 2010. 15 de Marzo a 30 de Junio de 2011. (12 meses).

➤ **DIRECCIÓN DE PREVENCIÓN Y ATENCIÓN DE DESASTRES**

Cargo: auxiliar de coordinación del evento “VII Muestra del Sistema de Prevención y Atención de Desastres de Colombia – PREVER 2006”.

Jefe Inmediato: Hugo Gamba Sánchez

Coordinador General de PREVER 2006. Dirección de Prevención y atención de Desastres, Ministerio del Interior y de Justicia – República de Colombia.

➤ **DIRECCION DE DESARROLLO TERRITORIAL**

Cargo: Analista de la jornada zonal “incorporación del Componente de Prevención y Reducción de Riesgos en los Planes de Ordenamiento Territorial de los Municipios de los Departamentos de Cauca y Huila. Realizado en la ciudad de Popayán el 1 y 2 de agosto de 2007.

Jefe Inmediato: Dirección de Desarrollo Territorial. Ministerio de Ambiente, vivienda y Desarrollo Territorial.

REFERENCIAS LABORALES

➤ **Paola Andrea Zabala**

Coordinadora Catastral. Unidad de Restitución de Tierras, Territorial Valle del Cauca.

Celular: 3014272637

➤ **Rodrigo Palta León**

Coordinador Unidad Territorial No 8
Programa de Formalización de la Propiedad Rural
Celular: 3127711790

➤ **Sandra Niño Niño**

Directora Territorial Valle del Cauca y Eje Cafetero
Unidad de Restitución de Tierras Despojadas y Abandonadas
Celular: 3124327095

➤ **Leidy Maricel Cuellar**

Coordinadora Proyecto “CONVENIO INTERADMINISTRATIVO 210 DE FECHA 04 DE MAYO DE 2016, SUSCRITO ENTRE EL MINISTERIO DE MINAS Y ENERGÍA Y CAM.”

Celular: 314 330 8915

➤ **Javier Serna Saavedra**

Coordinador

Programa de Formalización de la Propiedad Rural “PFPR” municipios Miranda y Padilla,
Departamento del Cauca. Ministerio de Agricultura y Desarrollo Rural.

Celular: 310 566 34 02

➤ **José Luis Briceño Martínez**

Gerente

Investigaciones y Soluciones Geográficas Geosoil.

Celular: 321 859 68 75

➤ **Norma Constanza Bedoya Chavarro.**

Jefe Área de Informática

Instituto Geográfico Agustín Codazzi Territorial Huila.

Celular: 3002096996

➤ **Jorge Alberto Medina Valderrama**

Gerente.

Tecnologías de la Información Geográfica TIG-MAP

Celular: 3118193751

➤ **Carolina Castrillón Ojeda**

Docente y Directora Grupo de Investigación "GESIG" Universidad del Cauca

Celular: 3158931823.

REFERENCIAS PERSONALES

➤ **Rodrigo Palta León**

Coordinador Unidad Territorial No 8.
Programa de Formalización de la Propiedad Rural
Celular: 3127711790

➤ **Javier Serna Saavedra**

Coordinador

Programa de Formalización de la Propiedad Rural "PFPR"

municipios Miranda y Padilla,

Departamento del Cauca. Ministerio de Agricultura y Desarrollo Rural

Celular: 310 566 34 02.

➤ **Sandra Niño Niño**

Directora Territorial Valle del Cauca y Eje Cafetero
Unidad de Restitución de Tierras Despojadas y Abandonadas
Celular: 3124327095

➤ **José Luis Briceño Martínez**

Gerente

Investigaciones y Soluciones Geográficas Geosol.

Celular: 321 859 68 75

➤ **Jorge Alberto Medina Valderrama**

Gerente: Tecnologías de la Información Geográfica TIG-MAP

Celular: 311 819 37 51

Teléfono fijo:(0928) 8 39 75 95

➤ **Carolina Castrillón Ojeda**

Mg. Ingeniera civil: Docente y Directora del grupo de Investigación GESIG, de la Universidad del Cauca. Adscrito a Colciencias.

Celular: 315 893 18 23.

➤ **Norma Constanza Bedoya Chavarro.**

Jefe Área de Informática. Instituto Geográfico Agustín Codazzi Territorial Huila.

Celular: 300 209 69 96.

Certifico que toda la información consignada en esta Hoja de vida, es real y puedo certificar la misma.

Jairo David Grande Medina

Jairo David Grande Medina

Cedula de Ciudadanía: 10.305.996 de Popayán

Geógrafo

Especialista en Sistemas de Información Geográfica.

Candidato a Magister en Tecnologías de la Información Geográfica.