

HOJA DE VIDA
ERLIN ALEXANDER LEITON RIVERA

DATOS PERSONALES

NOMBRES	: ERLIN ALEXANDER
APELLIDOS	: LEITON RIVERA
IDENTIFICACIÓN	: 91.495.146 de Bucaramanga (S)
PASAPORTE	: 91495146
LIBRETA MILITAR	: 91.495.146 D.M. No. 32 Bucaramanga
REGISTRO TRIBUTARIO	: 91495146 -1 RUT
TARJETA PROFESIONAL	: 01-12525 del CPNT
DIRECCIÓN	: Calle 8C No 20-118
BARRIO	: Guayabal
TELEFONO	: 315 5042822
CIUDAD	: Popayán
DEPARTAMENTO	: Cauca

ESTUDIOS REALIZADOS

SECUNDARIOS	: Instituto Técnico industrial Don Bosco
TITULO OBTENIDO	: Bachiller técnico electricista
UNIVERSARIOS	: UCICA 7 semestres
TITULO OBTENIDO	: Técnico profesional en Topografía

OTROS CONOCIMIENTOS

- Sexto congreso nacional de Topografía y tercero Internacional
- Conferencia de ortofotogrametría satelital
- Digitalización de carteras, planos y elaboración de proyectos
- Diplomado en Sistemas de Información Geográfica **SIG**
- Módulo de procesamiento de información en **AUTOCAD 3D**

PERFIL PROFESIONAL

Técnico Profesional en Topografía con dominio del área de. Sistemas de información geográfica, Gestión predial, levantamientos topográficos para formalización y titulación de tierras, actualizaciones catastrales Vías, Acueductos, Alcantarillado, Micro túneles, Diques, Espolones, Bodegas, Localización de Estructuras Metálicas, Aeropuertos, Localización de Estructuras en Puertos Marítimos, Urbanizaciones, Localización Pilotajes y ejes para Torres y Edificios, Interventoría e Inspectoría de obras, Manejo de Personal y Cantidades de obra. Conocimientos básicos AutoCAD, AutoCAD CIVIL 3D, manejo de Word, Excel, consultorías. Manejo de Equipos Mecánicos, Estaciones Totales y GNSS, Digitalización y Procesamiento de datos, ARC GIS. Con responsabilidad, calidad humana y eficiencia en la ejecución de trabajos.

EXPERIENCIA LABORAL

ENTIDAD : ICAYECO
CARGO : Topógrafo
TIEMPO DE DURACIÓN : febrero de 2023 -
CONTRATO : Numero 135 de 2 agosto de 2019

ENTIDAD : CAMPO Y HORMAZA
CARGO : Topógrafo, para levantamiento de información Predial, doble calzada Popayán Santander de Quilichao
TIEMPO DE DURACIÓN : septiembre de 2022- enero 2023
CONTRATO : Numero 135 de 2 agosto de 2019

ENTIDAD : ICAYECO
CARGO : Topógrafo
TIEMPO DE DURACIÓN : Julio de 2021 - septiembre de 2022
CONTRATO : Numero 135 de 2 agosto de 2019

ENTIDAD : CONSTRUCCIONES CIVILES Y CONSULTORIAS L&R SAS.
CARGO : Representante legal
TIEMPO DE DURACIÓN : Julio de 2019 – Julio 2021
CONTRATO : Contrato de obra no 20181800016217 del 20 de noviembre de 2018

ENTIDAD : MOVILIDAD FUTURA S.A.S
CARGO : Topógrafo contratista
TIEMPO DE DURACIÓN : Agosto de 2019 - diciembre de 2019
CONTRATO DE COMPRA : Numero 135 de 2 Agosto de 2019

Topógrafo contratista para realizar los levantamientos, verificaciones topográficas de precisión, georreferenciados y otros, de los tramos a intervenir por parte de Movilidad Futura S.A.S. para la implementación del Sistema Estratégico de Transporte Público de Pasajeros, de acuerdo con los estudios previos realizados por la entidad

ENTIDAD : ACUEDUCTO Y ALCANTARILLADO DE POPAYÁN A.A.P E.S.P
CARGO : Topógrafo
TIEMPO DE DURACIÓN : Febrero de 2019 - Marzo de 2019
ORDEN DE COMPRA : Numero 1940353

Topógrafo para los Proyectos: Aliviadero Río Molino – Ejido, Aliviadero Río Molino – Ejido1 catastro Técnico de Redes y Alcantarillado sector Santa Catalina del municipio de Popayán-Cauca.

ENTIDAD : COPROIN CONSTRUCTORES S.A
CARGO : Topógrafo
TIEMPO DE DURACIÓN : Enero de 2019 - Febrero de 2019
TIPO DE CONTRATO : Prestación de Servicios N.PS13-2018

Topógrafo para el Proyecto acueducto Inter-Veredal río San Jorge del municipio de Bolívar- Cauca, Donde se realizó levantamiento topográfico 35 kilómetros de línea de acueducto y 22 ramales.

ENTIDAD : CONFACAUCA
CARGO : Topógrafo
TIEMPO DE DURACIÓN : Noviembre de 2018 - Diciembre de 2018
TIPO DE CONTRATO : Prestación de Servicios No.246 de 2018

Control Topográfico para el movimiento de tierra del proyecto CENTRO RECREATIVO CAIF EN POPAYAN CAUCA.

ENTIDAD : GRACOL S.A.S
CARGO : Topógrafo
TIEMPO DE DURACIÓN : Octubre de 2018
TIPO DE CONTRATO : Contrato de obra Civil No.003 de 2018

Suministro de equipo, estación de nivel de precisión, mira, etc. y mano de obra para la realización del levantamiento topográfico y perfil de la carrera 13, comisión de topografía.

ENTIDAD : **GESTION PREDIAL**
CARGO : **Topógrafo Estudio Predial doble calzada Popayán Santander de Quilichao**
TIEMPO DE DURACIÓN : **Septiembre de 2017- Abril de 2018**

Contrato para la Gestión Predial del Proyecto Doble Calzada Popayán Santander de Quilichao.
Levantamiento de información en campo, digitalización y elaboración de fichas y planos Prediales,

ENTIDAD : **CONSORCIO SOCIO PREDIAL 4G**
CARGO : **Topógrafo Estudio Predial doble calzada Popayán Santander de Quilichao**
TIEMPO DE DURACIÓN : **Marzo de 2016 – Septiembre de 2017**

Contrato para la Gestión Predial del Proyecto Doble Calzada Popayán Santander de Quilichao.
Levantamiento de información en campo, digitalización y elaboración de fichas y planos Prediales,

ENTIDAD : **INTERDISEÑOS ID**
CARGO : **Topógrafo interventoría**
TIEMPO DE DURACIÓN : **Febrero 2015 – Marzo de 2016**

Municipio de Suarez Cauca

Topografía para la interventoría del pavimento asfáltico Suarez - La Toma, para el proyecto:

Estudios y diseños para la pavimentación de la vía 26CC01 Morales – la Estación –la Toma- Suarez en el sector del PR 25+007 al PR34+007 Departamento del Cauca

Control topográfico e inspectoría del proyecto.

ENTIDAD : **GRACOL S.A.S.**
JEFE INMEDIATO : **Olmer Arboleda Che**
CARGO : **Topógrafo contratista**
TIEMPO DE DURACIÓN : **Eventual**

Municipio Popayán

Topografía para la localización de pilote, localización ejes de las torres A,B,C,D,E, en el proyecto de construcción TORRES DE CATANIA.

Levantamiento topográfico y localización de ejes proyecto DIPIETRO. Replanteo proyecto MARCELLA

Levantamiento topográfico condominio GENOVA Levantamiento topográfico proyecto VENECIA

Levantamiento topográfico e implantación de ejes torres D y E proyecto TORRES DE MILANO

Levantamiento topográfico proyecto CAMPAMENTO Levantamiento topográfico proyecto TABLAZO.

ENTIDAD : **CONSORCIO RYU- ID RESTREPO Y URIBE E INTERDISEÑOS**
CARGO : **Topógrafo- inspector interventoría**
TIEMPO DE DURACIÓN : **Septiembre 2009 – diciembre 2014**

Municipio de la Sierra Cauca

Control topográfico e inspectoría variante, del proyecto estudios y diseños fase III para el paso crítico la sierra, en el corredor vial del macizo Colombiano, inspectoría en el mantenimiento de la vía La Sierra - La Vega.

Municipio de Bolívar Cauca

Topografía e inspectoría para la interventoría del pavimento rígido entre la lupa- Bolívar, para el proyecto:

Estudios y Diseños Definitivos Fase III, Gestión Predial, Social y Ambiental, Mejoramiento y Mantenimiento Macizo Colombiano y Troncal Norte de Nariño

Municipio de la Sierra Cauca

Topografía e inspectoría para la interventoría del pavimento asfáltico la Sierra –La vega, para el proyecto:

Estudios y Diseños Definitivos Fase III, Gestión Predial, Social y Ambiental, Mejoramiento y Mantenimiento Macizo Colombiano y Troncal Norte de Nariño

ENTIDAD : **VIAS Y AMBIENTE LTDA**
CARGO : **Topógrafo constructor**
TIEMPO DE DURACIÓN : **Junio 2009 – septiembre de 2009**
TELEFONO :

Municipio de la Sierra Cauca

Levantamiento topográfico variante, del proyecto estudios y diseños fase III para el paso crítico la sierra, en el corredor vial del macizo Colombiano.

ENTIDAD : **GENERAL WORK**
CARGO : **Topógrafo constructora**
TIEMPO DE DURACIÓN : **Junio 2008 – Junio de 2009**
TELEFONO : **+240252248 GUINEA ECUATORIAL AFRICA**

Guinea Ecuatorial (África Occidental) Vía Mongomo – Ebibeyin
Topografía vías para 72 km vía primer Orden Control topográfico de estructuras del proyecto Control topográfico para puentes
Control topográfico para obras de arte Cambios y variantes, control de volúmenes,
Ciudad de Bata
Control topográfico del Aeropuerto Internacional de Bata, pista, zona de seguridad, construcción nuevo terminal, diques,
espaldones y obras complementarias Localización y control topográfico de bodegas de Asemar en el sector de Bome Localización
y control topográfico para el puerto en el sector de Bome

ENTIDAD : **U. T. PCA- TECNOCONSULTA**
CARGO : **Topógrafo interventoría TIEMPO DE DURACIÓN : 15 de febrero a junio 2008**
TELEFONO : **3102115401**

Ciudad de Popayán (Cauca)
Interventoría para el estudio, diseño y construcción del paso deprimido por Popayán, Ruta 2502 y 2503
Control topográfico diseños establecidos.
Control topográfico e inspectoría obras perimetrales. Control topográfico para la instalación redes hidráulicas Levantamiento de
actas de vecindad.
Control topográfico e inspectoría de etapa de construcción.

ENTIDAD : **Ingenieros Morales Asociados**
CARGO : **Topógrafo contratista**
TIEMPO DE DURACIÓN : **Enero de 2008**
TELEFONO : **3102115401**

Municipio Palmira
Contratista: Ingenieros Morales y asociados SA.
Localización calle 40 entre carreras 19 y 21 barrio San Cayetano Localización carrera 24 entre calles 32ª y 33
Levantamiento de actas de vecindad Levantamiento de redes
Calculo de cortes
Planos de diseño establecidos mediante las redes existentes

ENTIDAD : **Proyecto Acueducto Santander**
JEFE INMEDIATO : **Otoniel González**
CARGO : **Topógrafo – Inspector constructora**
TIEMPO DE DURACIÓN : **17 de abril 2006 – 15 de dic de 2007**
TELEFONO : **8325090**

Municipio de Santander de Quilichao
Departamento del cauca
Administración delegada N°0163 de 2000
Contratante: Ing. Mauricio Sanclemente Paz. Administrador Delegado Cargo: Topógrafo inspector.
Replanteo 2.5 Km de la línea de conducción e interventoría y control para 7.5 Km Control de instalación de 6639 metros de
tubería y accesorios hierro dúctil 10 pulgadas a mano y a maquina.
Control topográfico, colocación de cortes y cálculo de movimiento de tierras Control e inspectoría para estructuras de concreto de:
2000 psi solados de limpieza, rellenos y otros
3000 psi impermeabilizado, para muros losas, anclajes y otras estructuras 3500 psi muros, pasos subfluviales
Ciclópeos
Gaviones y otros complementarios Control de personal y equipos

Control de transportes internos
Control topográfico e inspectoría en la construcción 185 metros de micro túneles Levantamiento de planos record de 6.540 metros
de línea de conducción agua cruda Control de afirmados para vías
Control de voladuras

ENTIDAD : **Consortio Acuanorte**
JEFE INMEDIATO : **José Fernando Montealegre**
CARGO : **Topógrafo – Inspector contratista**

TIEMPO DE DURACIÓN : 2 febrero de 2004 – 30 Marzo 2004

Corporación Autónoma Regional del Cauca CRC Administrador delegado Consorcio Acuanorte.
Construcción del acueducto por gravedad para la zona norte de Popayán Control topográfico de niveles de explanación para la planta de potabilización Localización línea de conducción agua tratada
Localización y control vía interna de la planta de potabilización Localización trocha tractorable para acceso a la parte alta de la planta Control de corte de taludes y terraceo
Inspectoría de actividades programadas
Localización línea de desagüe planta de potabilización Control de movimiento de tierras
Control de concretos

ENTIDAD : Consorcio Acuanorte
JEFE INMEDIATO : José Fernando Montealegre
CARGO : Topógrafo – Inspector
TIEMPO DE DURACIÓN : 30 Marzo 2004– 30 Marzo 2006

Corporación Autónoma Regional del Cauca CRC Administrador delegado Consorcio Acuanorte
Construcción del acueducto por gravedad para la zona norte de Popayán Replanteo 2.2 Km de la línea de conducción de agua cruda
Control de instalación de 2440 metros de tubería y accesorios hierro dúctil 600 mm a mano y a máquina.
Control topográfico, colocación de cortes y cálculo de movimiento de tierras. Inspectoría de estructuras de concreto de:
2000 psi solados de limpieza, rellenos y otros
3000 psi impermeabilizado, para muros losas, anclajes para accesorios y tubos, pasos secos sobre vías y otras estructuras
3500 psi revestimiento micro túneles. Ciclópeos
Gaviones y otros complementarios Inspectoría de equipos de obra
Control topográfico e inspectoría en la construcción y revestimiento.
Túnel 4 de 98.25 mts
Túnel 3 de 169.37 mts
Túnel 2 de 347.67 mts
Levantamiento topográfico, de planos record de 6.13 Km de línea de conducción agua cruda Y
3.81 Km línea de conducción de agua tratada
Prueba hidrostática para 3.0 Km Control de afirmados para vías
Inspectoría en voladuras con dinamita y otros

ENTIDAD : Municipio de Totoro
JEFE INMEDIATO : Juan Manuel Chávez
CARGO : Topógrafo contratista
TIEMPO DE DURACIÓN : 2000 – 2003

Contrato N°: B4-45

Localización directa Santa Teresa
Replanteo vía 2 Km Localización directa 0.9 Km
Calculo de volúmenes y control de obra

Contrato N°:

Localización puente paso nacional El Hatico – La Unión; municipio de Totoro Contratante: alcaldía municipal

Contrato N°: B9-27

Localización y replanteo vía Totoro - Loma del Medio para afirmado 7.8 km Localización de estructuras

Contrato N°: C9-059

Localización directa y replanteo de 5.8 km vía el cruceo Totoro – Paniquita, Contrato N°: C9-57

Estudio topográfico para la localización de las variantes en K4+400 de 600 metros y K5+370

de 200. vía el cruceo Totoro – Paniquita, 5.8 km

Línea de ceros

Localización directa de variantes Secciones transversales

Calculo de volúmenes Planos panta perfil

Contrato consultoría N°: D8-75

Localización, diseño de pavimentos y proyecto. Pavimentación vías internas corregimiento de Gabriel López.

Contrato N°: C9-519

Estudio topográfico para el mejoramiento del Acueducto Santa Ana sector Santa Bárbara Contrato de consultoría N°: C9-16 julio 3 de 2003

Estudio topográfico y diseño hidráulico para la terminación del Acueducto el Rosal, sector de Polindara

Contrato de consultoría N°:

Estudio topográfico, diseño hidráulico y proyecto, Acueducto las Delicias –Paniquita

Contratista: Alexander Leiton

Diseño Hidráulico: Ing. Jhon Jairo Perea

Contrato de consultoría N°:

Estudio topográfico, Diseño Hidráulico y proyecto, Acueducto el Arrayan Paniquita Contrato N°:

Estudio topográfico Ramal Acueducto Tierras Blancas Paniquita Contrato N°:

Estudio Topográfico Acueducto la Palizada Polindara

Contrato N°:

Estudio topográfico Acueducto San José – San Antonio Contrato consultoría N°: 21-08-ALR-01

Estudio topográfico, diseño hidráulico y proyecto, Acueducto el Aguas Vivas, Totoro

Contrato de consultoría N°: 004 Contratista: Megaservicios del Cauca Ltda. Representante Legal: Alexander Leiton

Estudio topográfico y diseño hidráulico y proyecto, Acueducto el Baho- Bellavista, Corregimiento de Polindara – Polindara

Contrato de consultoría N°: 004

Levantamiento topográfico de red existente, levantamiento de estructuras existentes, toma de aforos, control de temperaturas de aguas y ambiental, estado de estructuras, rediseño hidráulico y recomendaciones

Acueducto Malvaza

Ing. Fernando Montealegre: rediseño Hidráulico

Contrato de consultoría N°:

Localización predio y estructuras, Estudio de Suelos, Recomendaciones estructurales. Colegio Agroindustrial de Gabriel López, corregimiento de Gabriel López

Geofísica: estudio de suelos

Ing. Fernando Montealegre: recomendaciones estructurales y aval del estudio total Contrato de consultoría N°:

Localización área perimetral, Estudio de Suelos, Recomendaciones estructurales. Para diseño y construcción Urbanización, Cabecera Municipal de Totoro.

Geofísica: estudio de suelos

Ing. Fernando Montealegre: recomendaciones estructurales y aval del estudio total

ENTIDAD : ing Lina Patricia Pavón
CARGO : Topógrafo contratista eventual
TIEMPO DE DURACIÓN : 2004- 2005

Municipio de La unión Nariño

Ingeniera Lina Patricia Pavón

Localización vías internas barrio la Palmita, calle San Antonio, carrera 21, carrera segunda, para pavimentos

Estudio topográfico de red existente, levantamiento de estructuras existentes, toma de aforos, control de temperaturas de aguas y ambiental, estado de estructuras, rediseño hidráulico.

Acueducto la unión corregimiento de Poliandra

Acueducto Vereda Paniquita control de temperaturas de aguas y ambiental, estado de estructuras, localización de nuevas estructuras

ENTIDAD : Ing. Alexander Mazabuel
JEFE INMEDIATO : Ing. Alexander Mazabuel,
CARGO : Topógrafo contratista
TIEMPO DE DURACIÓN : Eventual

Levantamiento topográfico de red existente, levantamiento de estructuras existentes, toma de aforos, control de temperaturas de aguas y ambiental, estado de estructuras, localización de nuevas estructuras y levantamiento topográfico tramo faltante Acueducto Interveredal de Polindara.

ENTIDAD : Municipio de Cajibío
JEFE INMEDIATO : Ing William Fernández,
CARGO : Topógrafo contratista
TIEMPO DE DURACIÓN : 2000 – 2001

MUNICIPIO DE CAJIBIO

Alcaldía municipal

Localización directa vía casas bajas la cruz 3.5km para construcción Obras Públicas municipales

Localización directa vía los Ángeles la florida 4.2 km para construcción Obras Públicas municipales

Estudio Topográfico, aforos, control de temperaturas de aguas y ambiental, localización de estructuras, localización de nuevas estructuras, Acueducto el Hatico

Contratante: Ing. María del Pilar Guetia Contratista: Alexander Leiton

Municipio de Popayán

Junta de acción comunal barrio real Pomona Localización vías barrio real Pomona

Localización urbanización Proyecto Arpecauca

Localización de 280 lotes para vivienda, vías internas y redes de acueducto y alcantarillado.

REFERENCIA PERSONALES

NOMBRE : **Hernando Estrada**
PROFECIÓN : Ingeniero civil
TELEFONO : Oficina 3012073311
MUNICIPIO : Popayán

NOMBRE : **Harold Ortega**
PROFECIÓN : Ingeniero civil
TELEFONO : Oficina 3158860827
MUNICIPIO : Popayán

NOMBRE : **Diego Mambuscay Pantoja**
PROFECIÓN : Ingeniero civil
TELEFONO : Oficina 3136173162
MUNICIPIO : Popayán


NOMBRE : **José Fernando Montealegre**
PROFECIÓN : Ingeniero civil
TELEFONO : Oficina 8209088 cel. 3136141177
MUNICIPIO : Popayán

NOMBRE : **Otoniel Gonzáles**
PROFECIÓN : Ingeniero civil
TELEFONO : Oficina 8325090
MUNICIPIO : Popayán

NOMBRE : **Haber Mariaca Méndez**
PROFESIÓN : Ing. electromecánico – topógrafo
TELEFONO : Residencia 82202477 cel. 3137871115
MUNICIPIO : Popayán

NOMBRE : **Lina Patricia Pavón**
PROFECIÓN : ingeniera civil
TELEFONO : Cel. 315 4126777

NOMBRE : **Alexander Palta**
PROFECIÓN : Topógrafo
TELEFONO : Cel. 3128710089



ERLIN ALEXANDER LEITON RIVERA
C.C. 91.495.146 de Bucaramanga (S.)
RUT 91495146-1

CERTIFICA QUE:

ERLIN ALEXANDER LEITON RIVERA

C.C. 91495146 Bucaramanga

Asistió y aprobó el Diplomado en:

**SISTEMAS DE INFORMACIÓN
GEOGRÁFICA SIG**

Realizado del 23 de Febrero al 12 de Abril de 2016

Con una duración de 120 horas

Dado en Popayán (Cauca) a los doce (12) días del mes de Abril de 2016


VICTORIA EUGENIA PATIÑO
Primera Rectora Suplente



ACADGIS
CAPACITACIONES-DISEÑOS,
CONSULTORIA-SOLUCIONES
CAD/GIS/BIM

AUTOCAD CIVIL 3D 2017

Certificado en reconocimiento a:
ALEXANDER LEITON RIVERA.

Modulos:
Procesamiento de informacion Topografica, Vias, Canales, Movimiento de Tierras, Redes de Alcantarillado, Tuneles, Intersecciones, Glorietas, Diseño de Terrazas, Presas, Manejo de imagenes Raster, Procesamiento de datos obtenidos por GPS, Diseño de Parcelas, Infrawork 360, 3Ds-Max, Subassembly Composer con una duracion de 50 horas.

Septiembre,05 del 2016

I **A** **AUTOCAD CIVIL 3D 2017**

INSTRUCTOR CERTIFICADO
ID: 433483
ING. YOFFRE VARGAS AGUILAR

AUTODESK
AUTOCAD CIVIL 3D 2014
CERTIFIED PROFESSIONAL

AUTODESK
Nº:001035

CAMPO HORMAZA Y CIA
Nit: 817002502-9

CAMPO HORMAZA Y CIA S. EN C.

CERTIFICA:

Que el señor **ERLIN ALEXANDER LEITON RIVERA**, identificado con cédula de ciudadanía N° 91.495.146 de Bucaramanga, Santander y tarjeta profesional: 01-12525 del CPNT, laboró desde el 01 de octubre de 2017 hasta el 30 de junio de 2018, desempeñando el cargo de **TOPÓGRAFO PREDIAL**, elaborando fichas y planos prediales para la Gestión Predial del proyecto Doble Calzada Popayán-Santander, incluye el levantamiento de información de campo y la digitalización de información predial en oficina.

Esta certificación se expide a los 10 días del mes de julio de 2018



ELSA CAMPO LÓPEZ
Representante Legal
Ingeniero civil
Matricula 1920201710 Cauca.



ACUEDUCTO Y ALCANTARILLADO DE POPAYAN S.A.-ESP

NIT 891.500.117-1

NUIR 1-19001000 -1 SSPD

STO-

Popayán,

A QUIEN PUEDA INTERESAR

LA SUBGERENCIA TECNICA HACE CONSTAR

Que el señor: LEITON RIVERA ERLIN ALEXANDER identificado con cedula de ciudadanía N° 91495146, realizó la orden de compra N° 1940352 del 23 de abril de 2019 correspondiente al LEVANTAMIENTO TOPOGRÁFICO PARA REDES DE ACUEDUCTO Y ALCANTARILLADO EN EL SECTOR DE SANTA CATALINA, SECTOR PUENTE DE CHUNE Y RIO EJIDO, SECTOR ARGENTINA, PARA DAR CUMPLIMIENTO AL POIR, por un valor de 16'127.200,00 de pesos , entregando a satisfacción todos los planos carteras y soportes.

La presente se expide a los (30) días del mes de julio de 2019 en la ciudad de Popayán.


YOLANDA LÓPEZ
Subgerente Técnico Operativo
ACUEDUCTO Y ALCANTARILLADO DE POPAYAN

CONSORCIO GERENCIA SOCIOPREDIAL 4G

CONSORCIO GERENCIA SOCIOPREDIAL 4G
NIT. 900.896.445-3


CERTIFICA QUE:

El señor, **ERLIN ALEXANDER LEITON**, identificado con cédula de ciudadanía No. 91.495.146 de Popayan (Cauca), prestó sus servicios para esta compañía desde el 1 de marzo del 2016 hasta el 30 de septiembre del 2017, mediante un contrato de prestación de servicios desempeñando el cargo de Comision de campo Topografo para el proyecto GESTION PREDIAL CONCESION DOBLE CALZADA POPAYAN-SANTANDER DE QUILICHAO.

- Elaboración de fichas y planos prediales para la Gestion Predial del proyecto Doble Calzada Popayan - Santander, incluye el levantamiento de información de campo y la digitalización de información predial en oficina.

Se expide la presente certificación a solicitud del interesado a los Veinte (20) días del mes de septiembre de (2017).

Atentamente,


CAROLINA RODRIGUEZ
C.C. 40.334.663 de Villavicencio
REPRESENTANTE LEGAL



**LA GERENTE JURIDICA Y DE RECURSOS HUMANOS
CERTIFICA:**

Que el Señor, **LEITON RIVERA ERLIN ALEXANDER** identificado(a) con cédula de ciudadanía N° 91495146, estuvo vinculado(a) a esta Empresa desde el cuatro (04) de febrero de 2015 hasta el ocho (08) de marzo de 2016 desempeñando el cargo de **TOPOGRAFO INSPECTOR** para el proyecto: **INTERVENTORIA INTERVENTORIA PARA LOS ESTUDIOS, CONSTRUCCION, MEJORAMIENTO, MANTENIMIENTO Y REHABILITACION, DE LAS VIAS CONTENIDAS EN EL CONTRATO PLAN DEL DEPARTAMENTO DEL CAUCA, SEGÚN CONTRATO N° 1531 DE 2.014. SUSCRITO ENTRE EL INSTITUTO NACIONAL DE VIAS – INVIAS E INTERVENTORIAS Y DISEÑOS S.A INTERDISEÑOS**, mediante un Contrato a labor contratada.

La presente se expide a los nueve (09) días del mes de marzo de 2016, en la ciudad de Bogotá D.C.

Interventorias y Diseños S.A

INTERVENTORIAS Y DISEÑOS S.A
NIT. 860.027.091 - 8

CLAUDIA MARCELA HERNÁNDEZ DÍAZ
Gerente Jurídica y de Recursos Humano



CONSORCIO RYU ID
900.306.011-0



CERTIFICACIÓN

Por la presente nos permitimos certificar que el Señor ERLIN ALEXANDER LEITON RIVERA, identificado con la Cédula de Ciudadanía N° 91.495.146 expedida en Bucaramanga, trabajó para este Consorcio, desde el 23 de septiembre de 2009 hasta el 30 de noviembre de 2014, como Topógrafo para el frente Rosas – La Sierra, para la Interventoría Técnica, Legal, Financiera, Administrativa, Ambiental, Predial y Social del Proyecto de Estudios y Diseños, Gestión Social, Predial, Ambiental y Mejoramiento del Proyecto Troncal Norte de Naríño y Anillo Vial del Macizo Colombiano.

Se expide en Bogotá, D.C. a los veintidós (22) días del mes de enero del año dos mil quince (2015).

Atentamente,

CONSORCIO RYU - ID

NUBIA JANETH MARTÍNEZ
Jefe Administrativo



A QUIEN PUEDA INTERESAR

El topógrafo **ALEXANDER LEITON RIVERA** identificado con la Cedula de Ciudadanía No. 91.495.146 de Bucaramanga elaboro la localización y replanteo de los ejes de las torres A, B, C, D y E, localización y replanteo de los pilotes de las torres C y D, toma de topografía, cálculo de volúmenes de corte y lleno de las torres C y D, dibujo de secciones, en el proyecto **TORRES DE CATTANIA,**

Para constancia de lo anterior expresado se firma en Popayán a los 27 días del mes de Febrero del 2014.

Atentamente,

Ing. **JESUS OLMER ARBOLEDA**
Director de Obra.



CERTIFICADO DE TRABAJO

**El suscrito Director General de la empresa GENERAL WORK, con
Sede Social en la Ciudad de BATA, Provincia de LITORAL.**

CERTIFICA:

Que, **ERLIN ALEXANDER LEYTON**, identificado con pasaporte Colombiano Número 91.495.146, trabajó en esta empresa desde el 27 de Junio de 2008 al 27 de Mayo de 2009, desempeñando el cargo de **TOPOGRAFO**. El señor Leyton prestó sus servicios en las siguientes obras:

**CARRETERA EBIBEYIN – MONGOMO
PISTA AEROPUERTO INTERNACIONAL DE BATA.
PUERTO DE BOME.**

Para constancia se firma en la ciudad de Bata, al 27 de Mayo de 2009.



JIMMY RICCI
Director General.

Carretera Aeropuerto – BATA (Litoral) Republica de Guines Ecuatorial
-c.s. 10.000.000 C.F.A. Numero Fiscal 1003– Tel. +240 252248 Fax +240 084096
e-mail: ricci@generalwork.net Web:www.generalwork.biz



GOBERNACION DEL DEPARTAMENTO DEL CAUCA
CONSTRUCCION DE OBRAS DE OPTIMIZACION DEL ACUEDUCTO DE
SANTANDER DE QUILICHAO.
Contrato de Administración Delegada No. 0163 de 2.000

CERTIFICACIÓN

MAURICIO SANCLEMENTE PAZ, identificado con la cédula de ciudadanía No. 4.606.469 en calidad de Administrador Delegado del proyecto de construcción de obras de optimización del Acueducto de Santander de Quilichao, certifica que el señor **ERLIN ALEXANDER LEITON RIVERA**, identificado con la cédula de ciudadanía No. 91.495.146 de Bucaramanga (S), suscribió con el proyecto mencionado **CONTRATO DE TRABAJO**, en virtud del cual se desempeñó como **TOPOGRAFO INSPECTOR** desde el 17 de abril de 2.006 hasta el 15 de diciembre de 2.007, las obligaciones del trabajador están definidas en el texto del contrato.

El señor Alexander Leiton se desempeñó con eficiencia y responsabilidad frente a las actividades a él encomendadas.

Para constancia se firma en Popayán el 20 de febrero de 2.008



MAURICIO SANCLEMENTE PAZ
Administrador Delegado
Proyecto Acueducto Santander de Quilichao



CONSORCIO ACUANORTE
Construcción del Acueducto por Gravedad para la zona norte de la ciudad de Popayán
Río Palacé
Contrato de Trabajo de Duración Por Obra o Labor Contratada


**CONTRATO INDIVIDUAL DE TRABAJO DE DURACIÓN POR OBRA O LABOR
CONTRATADA**

CONTRATISTA	ERLIN ALEXANDER LEITON RIVERA
CUANTIA	\$600.000,00 Mensuales
OBJETO	INSPECTOR TOPOGRAFO del frente de construcción del acueducto por gravedad para la zona norte de la ciudad de Popayán – Río Palacé denominado: "conducción de agua cruda entre el túnel N° 3 y la planta de potabilización.
IMPUTACION	Recursos de inversión a que hace referencia la cláusula duodécima del Contrato por Administración Delegada N° 0702-14-12-00 para la construcción de la etapa del plan de descontaminación hídrica de la Ciudad de Popayán.

Entre los suscritos a saber, por una parte, el Ingeniero CARLOS JULIÁN DUPONT ARIAS identificado con la cédula de ciudadanía N° 10'530.098 de Popayán quien obra en nombre y representación del CONSORCIO ACUANORTE con Nit.817.004259-2 y este a su vez en condición de administrador delegado de la Corporación Autónoma Regional del Cauca CRC, según Contrato de Administración Delegada N° 0702-14-12-00 para la ejecución del proyecto "Construcción del Acueducto por Gravedad para la zona norte de la ciudad de Popayán" y quien en adelante se denominará EL CONSORCIO; y por la otra ERLIN ALEXANDER LEITON RIVERA, también mayor de edad, identificado con la cédula de ciudadanía N° 91.495.146 de Bucaramanga, quien obra en nombre propio, y quien en adelante y para los efectos del vínculo contractual se denominará EL TRABAJADOR, hemos acordado celebrar el presente CONTRATO INDIVIDUAL DE TRABAJO DE DURACIÓN POR OBRA O LABOR CONTRATADA, el cual se rige por las siguientes cláusulas: PRIMERA: OBJETO.- Mientras se encuentre en ejecución el frente de construcción del acueducto por gravedad para la zona norte de la ciudad de Popayán – Río Palacé denominado: "conducción de agua cruda entre el túnel N° 3 y la planta de potabilización", según Contrato de Administración Delegada N° 0702-14-12-00 suscrito por el CONSORCIO y la Corporación Autónoma Regional del Cauca, el TRABAJADOR se obliga a prestar y ejecutar labores de Inspección Topográfica en el frente indicado de acuerdo con el proyecto del Ingeniero MAURICIO SANCLEMENTE PAZ contenido en planos que reposan en la sede del CONSORCIO ACUANORTE y las ordenes que le sean impartidas por los representantes del CONSORCIO. SEGUNDA: OBLIGACIONES DEL TRABAJADOR.- 1) Son obligaciones del TRABAJADOR: a).- El TRABAJADOR, se obliga con el CONSORCIO a prestar sus servicios como Inspector Topógrafo en el frente de construcción indicado en la cláusula primera de este contrato, así como en las labores anexas y complementarias del mismo, de conformidad con el programa de actividades que le presente el CONSORCIO o sus representantes. b) Poner al servicio del CONSORCIO toda su capacidad normal de trabajo y en forma exclusiva en el desempeño

CONTRATO SIN FORMALIDADES PLENAS					
C# : Consultoría					
N°	ALCALDIA MUNICIPAL DE TOTORO - CAUCA	Fecha			
C9-059	NIT 809.831.874-6	martes, 28 de octubre de 2003			
Contratista	ALEXANDER LEITON RIVERA	Cédula	91495146		
Dirección	CALLE 72 AN-S-22	Teléfono	8387901		
Lugar	POPAYAN				
DETALLES DEL CONTRATO					
OBJETO	ESTUDIO Y DISEÑO PARA LA PAVIMENTACION DE LA VIA CRUCERO TOTORO - PANIQUITA MUNICIPIO DE TOTORO				
DESCRIPCION	LEVANTAMIENTO PLANIMETRICO, LOCALIZACION DIRECTA Y LOCALIZACION DE ESTRUCTURAS 5.80 KM. (\$265.000), LEVANTAMIENTO ALTIMETRICO Y DETERMINACION DE PENDIENTES 5.80 KM (\$200.000), CALCULO DE VOLUMENES EN REPLANTEOS 5.80 KM (\$60.000), PLANOS DE PLANTA Y PERFIL 4 U (\$80.000) SEGUN PROPUESTA ACEPTADA POR EL MUNICIPIO DE TOTORO				
SEDE	MUNICIPIO DE TOTORO				
DURACION	2 MESES				
VALOR	\$4.105.300,00				
FORMA DE PAGO	ANTICIPO DEL 50% AL PERFECCIONAMIENTO DEL CONTRATO Y EL 50% RESTANTE A LA TERMINACION SATISFACTORIA DEL CONTRATO.				
SUBDIVISION	PLANEACION Y OBRAS PUBLICAS MUNICIPALES DE TOTORO				
	AMPARO	PORCENTAJE	VIGENCIA	SI	NO
Garantía única	CUMPLIMIENTO	10% VI. CONTRATO	DURACION CONTRATO Y DOS MESES MAS	X	
	MANEJO DE ANCIPO	100% VI. ANCIPO	DURACION CONTRATO Y DOS MESES MAS	X	
	PRESTACIONES SOCIALES	5% VI. CONTRATO	DURACION CONTRATO Y 3 AÑOS MAS		X
INCOMPATIBILIDADES	Bajo la gravedad del juramento el contratista manifiesta que no se encuentra en ninguno de los casos de inhabilidad o incompatibilidad prevista en la ley 80/93, Art. 8º y demás disposiciones legales.				
OBLIGACIONES	El contratista acreditará que se encuentra afiliado al régimen de pensiones y salud Ley 10/93 Art. 282				
EVALUACION Y SEGUIMIENTO	Cuando la obligación sea insatisfactoria, el contratista acepta que el municipio de por terminado unilateralmente el contrato celebrado.				
CLAUSULAS GENERALES	En lo no previsto en este contrato se estará a lo dispuesto por la ley 80/93, sus decretos reglamentarios y normatividad interna del municipio.				
					

CONTRATO SIN FORMALIDADES PLENAS					
C9 : Consultoría					
Nº	ALCALDIA MUNICIPAL DE TOTORO - CAUCA <i>NIT 808.631.874-5</i>	Fecha			
C9-519		lunes, 01 de septiembre de 2003			
Contratista	ALEXANDER LEITON RIVERA	Cédula	91495146		
Dirección	CALLE 72 AN-5-22	Teléfono	8387901		
Lugar	POPAYAN				
DETALLES DEL CONTRATO					
OBJETO	LEVANTAMIENTO TOPOGRAFICO PARA EL MEJORAMIENTO DEL ACUEDUCTO SANTA ANA SECTOR SANTA BARBARA MUNICIPIO DE TOTORO				
DESCRIPCION	LEVANTAMIENTO PLANIMETRICO Y ALTIMETRICO DE 2950 METROS DE RED PRINCIPAL, 1 RAMAL A DE 505 METROS, 1 RAMAL B DE 357 METROS, PARA UN TOTAL DE 3.812 METROS DE LINEAS PRINCIPALES Y 1950 METROS DE ACOMETIDAS, PRESENTACION DE CARTERAE DE CAMPO, CALCULOS, PLANOS DE PLANTA Y PERFILES.				
SEDE	MUNICIPIO DE TOTORO				
DURACION	1 MES				
VALOR	\$1.989.540,00				
FORMA DE PAGO	CONTRAENTREGA				
SUPERVISION	PLANEACION Y OBRAS PUBLICAS MUNICIPALES DE TOTORO				
	AMPARO	PORCENTAJE	VIGENCIA	SI	NO
Garantía única	CUMPLIMIENTO	10% V. CONTRATO	DURACION CONTRATO Y DOS MESES MAS	<input type="checkbox"/>	<input checked="" type="checkbox"/>
	MANEJO DE ANTICIPO	100% V. ANTICIPO	DURACION CONTRATO Y DOS MESES MAS	<input type="checkbox"/>	<input checked="" type="checkbox"/>
	PRESTACIONES SOCIALES	5% V. CONTRATO	DURACION CONTRATO Y 3 AÑOS MAS	<input type="checkbox"/>	<input checked="" type="checkbox"/>
INHABILIDADES	Dijo la gravedad del juramento el contratista manifiesta que no se encuentra en ninguna de las causales de inhabilidad o incompatibilidad prevista en la ley 80/93, Art. 8º y demás normas legales.				
OBLIGACIONES	El contratista acreditará que se encuentra afiliado al régimen de pensiones y salud (ley 10/93 Art. 282)				
EVALUACION Y SEGUIMIENTO	Cuando la obligación sea insatisfactoria, el contratista acepta que el municipio de por terminado unilateralmente el contrato celebrado.				
CLAUSULAS GENERALES	En lo no previsto en este contrato se estará a lo dispuesto por la ley 80/93, sus decretos reglamentarios y normatividad interna del municipio.				
 91495146					

CONTRATO SIN FORMALIDADES PLENAS					
CONSULTORIA					
N°	ALCALDIA MUNICIPAL DE TOTORÓ - CAUCA	Fecha			
21-08-ALR-01	<i>NIT 800.031.874-E</i>	Martes, 21 de Agosto de 2001			
Contratista	ALEXANDER LEYTON RIVERA	Cédula	91495146		
Dirección	CRA 2 CALE 19B B/ REAL POMONA	Teléfono	8202257		
Lugar	POPAYAN				
DETALLES DEL CONTRATO					
OBJETO	ESTUDIO Y DISEÑO ACUEDUCTO AGUAS VIVAS MUNICIPIO DE TOTORÓ				
DESCRIPCION	PROYECTO ACUEDUCTO VEREDA AGUAS VIVAS, CONSISTENTE EN: TOPOGRAFIA (PLANIMETRIA, ALTIMETRIA Y PLANOS) ELABORACION DEL PROYECTO (CALCULOS DE DISEÑO Y PLANOS)				
SEDE	MUNICIPIO DE TOTORÓ				
DURACION	1 MES				
VALOR	DOS MILLONES PESOS \$2,000,000.00				
FORMA DE PAGO	CONTRAENTREGA				
SUPERVISION	PLANEACION Y OBRAS PUBLICAS MUNICIPALES				
	AMPARO	PORCENTAJE	VIGENCIA	SI	NO
Garantía única	CUMPLIMIENTO	10% V. CONTRATO	DURACION CONTRATO Y DOS MESES MAS		X
	MANEJO DE ANTICIPO	100% V. ANTICIPO	DURACION CONTRATO Y DOS MESES MAS		X
	PRESTACIONES SOCIALES	5% V. CONTRATO	DURACION CONTRATO Y 3 AÑOS MAS		X
INHABILIDADES	Bajo la gravedad del juramento el contratista manifiesta que no se encuentra en ninguna de las causales de inhabilidad o incompetibilidad previstas en la ley 80/93, Art. 8º y demás normas legales.				
OBLIGACIONES	El contratista acredita que se encuentra afiliado al régimen de pensiones y salud (ley 10/93 Art. 262)				
EVALUACION Y SEGUIMIENTO	Cuando la obligación sea insatisfactoria, el contratista acepta que el municipio de por terminado unilateralmente el contrato celebrado.				
CLAUSULAS GENERALES	En lo no previsto en este contrato se estará a lo dispuesto por la ley 80/93, sus decretos reglamentarios y normatividad interna del municipio.				
 ACEPTADO CONTRATISTA	ACEPTADO MUNICIPIO		REGISTRO PRESUPUESTAL		
PROGRAMA 8 AGUA POTABLE Y SANEAMIENTO BASICO, SUBPROGRAMA 8.6 PREINVERSION EN EL SECTOR, 8.6.2 ZONA RURAL, PROYECTO 8.6.2.1 ESTUDIO Y DISEÑO ACUEDUCTO AGUAS VIVAS, ACUERDO 013/2001					
IMPUTACION PRESUPUESTAL					

CONT-CONSULTORIA 004-MEGASERVIC

MUNICIPIO DE TOTORO
Despacho del Alcalde

CONTRATO DE CONSULTORIA No: 004
CONSULTORIA: MEGASERVICIOS DEL CAUCA LTDA.
CONTRATANTE: MUNICIPIO DE TOTORO
PLAZO: TRES (3) MESES
CUANTIA: \$9.570.960
DISPONIBILIDAD PRESUPUESTAL: PRESUPUESTO DE GASTO - BANTOS APROPRIADOS (CG)
- Inversión Sector Agua Potable y Saneamiento Básico - PICK - Inversión
Porrosa Rural - Construcción De Acueductos - Acueducto El Bano -
Bellavista - Acueducto El Bano - Bellavista - BOMOLOCO - 0301592010400

Entre los suscritos a saber CRISANTO PIEDRAZABUEN, Mayor de edad y vecino de Totoro, Cauca, identificado con cédula de ciudadanía No. 10.530.271, expedida en Popayán, y actuando en representación del MUNICIPIO DE TOTORO, CAUCA, en su condición de REPRESENTANTE LEGAL, debidamente facultado para este acto mediante Acuerdo 016/1001 emanado del Honorable Concejo Municipal de Totoro, por una parte y quien en adelante se llamará EL CONTRATANTE y MEGASERVICIOS DEL CAUCA LTDA., con NIT. 817004220-6, con dirección comercial en Popayán, CARRERA 1a. 4-24; teléfono 8301188, cuyo gerente es ERLIN ALEXANDER LEITON RIVERA, identificado con cédula de ciudadanía No. 11.495.140 expedida en Bucaramanga; sociedad constituida mediante escritura pública No. 4297 y 4432 del 21 y 29 de diciembre y diciembre de 2000, elevada en la Notaría SEGUNDA del Circuito de Popayán, inscrita en la cámara de comercio de Popayán el (29) de diciembre de 2000 bajo los números 16003 y 16054 del Libro IX; y quien para los efectos del presente Contrato se denominará EL CONSULTOR, por la otra parte, hemos acordado celebrar el presente Contrato de CONSULTORIA, el cual se regirá por las siguientes cláusulas: CLÁUSULAS GENERALES: a) Constituyen derechos y deberes generales del Municipio por efectos del presente contrato, los contenidos en el artículo 42 de la Ley 80 de 1993; b) Constituyen derechos y deberes generales de EL CONSULTOR para efectos del presente contrato, los contenidos en el artículo 50 de la Ley 80 de 1993. CLAUSULAS ESPECIALES: PRIMERA: OBJETO DEL CONTRATO: EL CONSULTOR se comprometerá para con EL MUNICIPIO DE TOTORO, CAUCA a prestar sus servicios personales y profesionales para realizar EL ESTUDIO TOPOGRAFICO, DISEÑO Y ELABORACION DEL PROYECTO ACUEDUCTO EL BANO-BELLAVISTA, CORREGIMIENTO POLINDARA MUNICIPIO DE TOTORO, acogiéndose a la propuesta presentada por el Contratista, la cual hace parte integral del presente contrato.- SEGUNDA: DOCUMENTOS DEL CONTRATO: Los documentos del contrato son los siguientes y forman parte integrante del mismo: a) La propuesta de EL CONSULTOR; b) Las autorizaciones o aprobaciones necesarias para el desarrollo del objeto; c) El certificado de disponibilidad presupuestal; d) Los demás documentos que se produzcan con ocasión del objeto del contrato. Cualquiera de los documentos citados que modifiquen la relación contractual inicialmente pactada, no será válido sin la aprobación conjunta de las partes contratantes. TERCERA: VALOR DEL CONTRATO. El presente contrato es a precio global. Para efectos legales y fiscales se estima en la suma de NUEVE MILLONES QUINIENTOS SETENTA MIL NOVECIENTOS SESENTA PESOS (\$9.570.960). CUARTA: FORMA DE PAGO: El Municipio de Totoro, pagará el valor de la siguiente manera: a) Anticipo del 50% al perfeccionamiento del presente contrato, equivalente a la suma de CUATRO MILLONES SETECIENTOS OCHENTA Y CINCO MIL CUATROCIENTOS OCHENTA PESOS (\$4.785.480); b) El 50% restante del valor total del contrato equivalente a la suma de CUATRO MILLONES SETECIENTOS OCHENTA Y CINCO MIL CUATROCIENTOS OCHENTA PESOS (\$4.785.480) al cumplimiento del objeto del contrato, y esto se



REPUBLICA DE COLOMBIA
DEPARTAMENTO DEL CAUCA
MUNICIPIO DE TOTORO
NIT 800.031.874 - 5

CONTRATO SIN FORMALIDADES PLENAS

C0: Consultoría

ALCALDÍA MUNICIPAL DE TOTORO - CAUCA
NIT 800.031.874 - 5

N°

C0-07

FECHA

Martes, 27 de junio de 2006

Contratista	ALEXANDER LEITON RIVERA	Cédula	91.495.146
Dirección	CALLE 72ÁN No. 5-22	Teléfono	8218278
Lugar	POPAYÁN		

DETALLES DEL CONTRATO

OBJETO:
LEVANTAMIENTO TOPOGRÁFICO Y ESTUDIO DE SUELOS PARA EL DISEÑO DE LA URBANIZACIÓN EN EL SECTOR URBANO DEL MUNICIPIO DE TOTORO

DESCRIPCIÓN:
ESTUDIO DE TOPOGRAFÍA: PLANIMETRÍA 0,8 KMS (\$400.000); ALTIMETRÍA 0,8 KMS (\$600.000); ESTUDIO DE SUELOS: 6 SONDEOS (\$100.000); 30 ENSAYOS DE LABORATORIO (\$30.000); 1 ANÁLISIS GEOTÉCNICO (\$100.000); 1 MEMORIA Y ANEXOS (\$60.000); PLANOS: PLANTA UBICACIÓN (\$60.000); LOCALIZACIÓN DE SONDEOS (\$60.000)

SEDE	Totoró
DURACIÓN	30 días
VALOR	\$3.100.000,00
FORMA DE PAGO	CONTRAENTREGA
SUPERVISIÓN	PLANEACIÓN E INFRAESTRUCTURA MUNICIPAL

Garantía técnica	AMPARO	PORCENTAJE	VIGENCIA	
			SI	NO
CUMPLIMIENTO	100% V. CONTRATO		DURACIÓN CONTRATO Y DOS MESES MAS	X
MANEJO DE ANTICIPO	100% V. ANTICIPO		DURACIÓN CONTRATO Y DOS MESES MAS	X
PRESTACIONES SOCIALES	5% V. CONTRATO		DURACIÓN CONTRATO Y 5 AÑOS MAS	X

INHABILIDADES	Bajo la gravedad del juramento el contratista manifiesta que no se encuentra en ninguna de las causas de inhabilidad o incompatibilidad previstas en la ley 80/93, Art. 8° y demás normas legales.
OBLIGACIONES	El contratista declara que se encuentra afiliado al régimen de pensiones y salud (ley 1000 del 2003).
EVALUACIÓN Y SEGUIMIENTO	Cuando la obligación sea anticipatoria, el contratista acepta que el municipio de por terminado unilateralmente el contrato del hecho.
CLAUSULAS GENERALES	En lo no previsto en este contrato se estará a lo dispuesto por la ley 80/93, sus decretos reglamentarios y normatividad técnica del municipio.

ACEPTADO CONTRATISTA	ACEPTADO MUNICIPIO	REGISTRO PRESUPUESTAL
2. PRESUPUESTO DE GASTO 2.3 INVERSION 2.3.06 INVERSION SECTOR VIVIENDA 2.3.06.10.1 VIVIENDA DE INTERES SOCIAL 2.3.06.10.1.1 Apoyo programas, proyectos de vivienda de interés social IMPUTACION PRESUPUESTAL		

703458.000
CORPORACION AUTONOMA REGIONAL DEL CAUCA
ADMINISTRADOR DELEGADO: CONSORCIO ACUANORTE
Construcción del Acueducto por Gravedad para la Zona Norte de Popayán - Río Palacé

CONTRATO DE PRESTACIÓN DE SERVICIOS

CONTRATISTA	ERLIN ALEXANDER LEITON RIVERA
CUANTIA	\$2.670.000.00
OBJETO	Control Topográfico en el frente de la planta de potabilización del proyecto "Construcción del acueducto por gravedad para la zona norte de la ciudad de Popayán Río Palacé y vía de acceso de la citada planta.
IMPUTACION	Recursos de inversión a que hace referencia la cláusula duodécima del Contrato por Administración Delegada N° 0702-14-12-00 para la construcción del acueducto por gravedad para la zona norte de la ciudad de Popayán.

Entre los suscritos a saber CARLOS JULIAN DUPONT ARIAS, identificado con la cédula de ciudadanía N° 10.530.098 expedida en Popayán en su calidad de representante del Consorcio Acuanorte, quien obra como Administrador Delegado en nombre y representación de la CORPORACION AUTONOMA REGIONAL DEL CAUCA -CRC- en uso de las facultades conferidas en el numeral tercero de la cláusula segunda del Contrato N° 0702-14-12-00, quien para los efectos del presente contrato se denominará EL CONSORCIO, y por la otra el señor ERLIN ALEXANDER LEITON RIVERA, también mayor de edad, identificado con la cédula de ciudadanía N° 91.495.146 de Bucaramanga, quien obra en nombre propio, quien en adelante y para los efectos del vínculo contractual se denominará EL CONTRATISTA, hemos convenido en celebrar el presente **CONTRATO DE PRESTACIÓN DE SERVICIOS**, el cual se regirá por las siguientes cláusulas:
PRIMERA: OBJETO.- Ejercer control topográfico en el frente de la planta de potabilización del acueducto por gravedad para la zona norte de la ciudad de Popayán Río Palacé y vía de acceso de la citada planta, según proyecto del Ingeniero MAURICIO SANCLEMENTE PAZ contenido en planos que reposan en la sede del CONSORCIO ACUANORTE, específicamente en lo que respecta a la localización de la línea de conducción de agua tratada, localización y abscisado del cerramiento del lote de la planta, localización de la vía interna de la planta de potabilización, localización de la planta de potabilización, localización de la línea de desagüe de la planta, localización de trocha tractorable de acceso a la zona alta de la Hacienda Río Blanco, terraceo de las estructuras de la planta, control de corte de taludes y terraceo, actividades de inspectoría y recepción de tubería transportada para agua tratada, construcción de alcantarillas y box coulvert de la vía de acceso a la planta, de conformidad con las instrucciones que al respecto le impartan el Ingeniero Residente auxiliar y titular del Consorcio Acuanorte, así como la ejecución y el replanteo de la vía de acceso a la planta de potabilización del acueducto por gravedad para la zona norte de Popayán - Río Palacé y el calculo del movimiento de tierras ejecutado



CORPORACION AUTONOMA REGIONAL DEL CAUCA - ADMINISTRADOR DELEGADO: .
CONSORCIO ACUANORTE
Construcción del Acueducto por Gravedad para la Zona Norte de Popayán - Río Palacé

CONTRATO DE PRESTACIÓN DE SERVICIOS

CONTRATISTA	ERLIN ALEXANDER LEITON RIVERA
CUANTIA	\$1.112.500.00
OBJETO	Control Topográfico de los niveles de explanación del lote donde se construirá la planta de potabilización del proyecto "Construcción del Acueducto por Gravedad para la Zona Norte de Popayán - Río Palacé."
IMPUTACION	Recursos de inversión a que hace referencia la cláusula duodécima del Contrato por Administración Delegada N° 0702-14-12-00 para la construcción del acueducto por gravedad para la zona norte de la ciudad de Popayán.

Entre los suscritos a saber CARLOS JULIAN DUPONT ARIAS, identificado con la cédula de ciudadanía N° 10.530.098 expedida en Popayán en su calidad de representante del Consorcio Acuanorte, quien obra como Administrador Delegado en nombre y representación de la CORPORACION AUTONOMA REGIONAL DEL CAUCA -CRC- en uso de las facultades conferidas en el numeral tercero de la cláusula segunda del Contrato N° 0702-14-12-00, quien para los efectos del presente contrato se denominará EL CONSORCIO, y por la otra el señor ERLIN ALEXANDER LEITON RIVERA, también mayor de edad, identificado con la cédula de ciudadanía N° 91.495.146 de Bucaramanga, quien obra en nombre propio, quien en adelante y para los efectos del vinculo contractual se denominará EL CONTRATISTA, hemos convenido en celebrar el presente **CONTRATO DE PRESTACIÓN DE SERVICIOS**, el cual se regirá por las siguientes cláusulas: **PRIMERA: OBJETO.- a)** Ejercer control topográfico de los niveles de explanación del lote donde se construirá la planta de potabilización del acueducto por gravedad para la zona norte de Popayán Río Palacé, según proyecto del Ingeniero MAURICIO SANCLEMENTE PAZ de fecha diciembre de 2003 contenido en ocho (8) planos que reposan en la sede del CONSORCIO ACUANORTE y las instrucciones que al respecto le imparta el Ingeniero Residente auxiliar del Consorcio Acuanorte. **b)** Ejecutar el replanteo de la vía de acceso a la planta de potabilización del acueducto por gravedad para la zona norte de Popayán - Río Palacé y calcular el movimiento de tierras ejecutado en su construcción. **SEGUNDA: OBLIGACIONES DEL CONTRATISTA.- 1)** Son obligaciones del CONTRATISTA: **a).**- El CONTRATISTA, se obliga con el CONSORCIO, a prestar sus servicios como Inspector Topografo de la planta de potabilización del acueducto por gravedad para la zona norte de Popayán Río Palacé, así como en las labores anexas y complementarias del mismo, de conformidad con el programa de actividades que le presente el CONSORCIO a través de sus representantes en la obra. **c)** Guardar absoluta reserva, salvo autorización expresa del CONSORCIO, de todas aquellas informaciones que lleguen a su conocimiento, en razón de su trabajo, y que sean por naturaleza privadas. **TERCERA: OBLIGACIONES DEL**


CONSORCIO ACUANORTE

EL SUSCRITO REPRESENTANTE DEL CONSORCIO ACUANORTE

CERTIFICA

Que **ERLIN ALEXANDER LEITON RIVERA**, identificado con la Cédula de ciudadanía No. 91.495.146 de Bucaramanga, se desempeña como Inspector Topografo para la I Etapa de construcción del acueducto por gravedad para la zona norte de Popayán - Río Palacé bajo la modalidad de contrato de trabajo de duración por labor contratada a partir del 14 de Octubre de 2004

Dada en Popayán a los 02 días del mes de Agosto de 2005.


.....
Ing. Carlos Juan Dupont.
Representante Consorcio Acuanorte

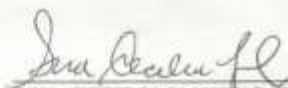
*JUNTA DE ACCION COMUNAL DE PANIQUITA
P.J. No 338 del 23/11/72*

LA PRESIDENTE DE LA JUNTA DE ACCION COMUNAL DE PANIQUITÁ EN
USO DE SUS FACULTADES LEGALES CONFERIDAS POR LA LEY.

H A C E C O N S T A R :

Que recibió a entera satisfacción de **ALEXANDER LEITON RIVERA** identificado con C.C. No 91'495.146 de Bucaramanga, los trabajos de levantamiento y trazado de variantes de la vía cruceo - Paniquitá según lo estipulado en el contrato.

Para constancia de lo anterior se firma en Paniquitá a los 29 días del mes de noviembre de 2.003.


ANA CECILIA YANDI CAMAYO
C.C. 34'562.143
Presidente J.A.C Paniquitá



