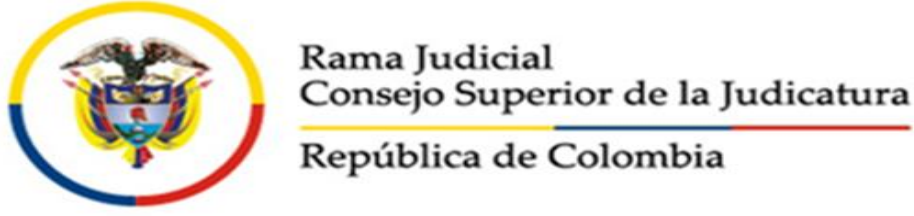
		CONSEJO SUPERIOR DE LA JUDICATURA DIRECCIÓN EJECUTIVA DE ADMINISTRACIÓN JUDICIAL ANEXO TERRENOS, CONSTRUCCIONES EN CURSO Y EDIFICACIONES A 30 de Junio de 2024									
NOMBRE O DESCRIPCION	Nº. DE ESCRITURA, RESOLUCION O ACTA	DIRECCION	MUNICIPIO	MATRICULA INMOBILIARIA	TERRENO	CONSTRUCCIONES EN CURSO	EDIFICACIONES	INMUEBLES NO EXPLOTADOS	SALDO DEPRECIACION ACUMULADA	DETERIORO DE VALOR ACUMULADO	VALOR EN LIBROS
000-DEAJ NIVEL CENTRAL											
CASA DE DOS PLANTAS ACADEMIA DE JURISP.(Terreno y Edificacion)	241/86 y ACTA 15/93 (Comp. Contable 118196)	CL 84 # 9 - 32/38	DC	50C-188972	5.136.932.644	0	439.610.544	0	98.790.254	0	5.477.752.934
EDIFICIO ALMACÉN GENERAL	1195 DE 2002	CR 14B #00-56	DC	50S-744494	3.098.358.777	0	727.255.783	0	376.588.258	0	3.449.026.302
EDIFICIO AVENIDA CHILE PH	2404 DE 1992	CL 72 # 7 - 96	DC	50C- 600905 AL 50C-600913, 50C-600899 AL 50C-600902, 50C-600879 AL 50C-600897, 50C-600875, 50C-600876, 50C-600877, DEL 50C-600863, AL 50C-600873	0	3.657.878.757	28.568.086.094	0	6.055.751.117	0	26.170.213.733
EDIFICIO BOLSA DE BOGOTA PH	201 DE 2006	CR 8 No. 13-82	DC	50C-0376508 AL 50C-0376513	0	0	9.089.000.552	0	1.912.704.474	0	7.176.296.078
PALACIO DE JUSTICIA DE BOGOTA "Alfonso Reyes Echandía"	568 DE 2002	CL 12 # 7-65	DC	050-1544475	27.133.105.302	0	265.672.437.145	0	56.062.920.203	0	236.742.622.244
EDIFICIO DE PARQUEADEROS ADQUIRIDO AL ISS (P H)	Escritura 5834 de Agosto de 2013	CL 64 # 9-10 Chapinero Norte	DC	de la 50c-1415943 a la 50c-1416026	0	0	6.191.648.646	0	807.311.369	0	5.384.337.277
EDIF. COMERCIAL Y BANCARIO SEDE ANEXA PALACIO DE JUSTICIA	2742 DE 2008	CR 8 # 12a-19	DC	50C-274824	1.171.123.659	0	7.641.277.502	0	1.699.346.518	0	7.113.054.643
BODEGA CALLE 18 # 32-90 - ALMACEN GENERAL	EP COMPRAVENTA 712 10-05-2023	2. CL 18 32 90 (DIRECCION CATASTRAL) 1. CARRERA 33 #18-28	DC	50C-1502725 50C - 331224 50C - 1386347 50C - 1512869	10.162.295.000	0	7.896.130.490	0	138.182.284	0	17.920.243.206
SUBTOTAL DIRECCION EJECUTIVA					46.701.815.382	3.657.878.756,69	326.225.446.756	0	67.151.594.478	0	309.433.546.417
001 - BOGOTÁ											
001 COMPLEJO JUDICIAL DE PALOQUEMAO	6212/69	CARRERA 28A # 18A-67	DC	50C-1263488, 50C-275769, 0500575249	10.428.268.336	0	26.420.238.160	0	5.804.407.734	0	31.044.098.762
002 Departamento administrativo de la defensoría del espacio público DADEP URI DE CIUDAD BOLIVAR (comodato)	ESCRITURA 25A	DG 62 SUR 20F20	DC	50S-40126802	904.800.000	0	1.193.033.338	0	160.496.336	0	1.937.337.002
003 EDIFICIO BANCO DE BOGOTÁ (PH) HMM	10187 de 1988	CR 10 # 14 - 15/ 33/47	DC	50c-323369 al 50c-323398	0	0	61.710.927.757	0	13.409.803.494	0	48.301.124.263
004 EDIFICIO DEL CAN	Escritura 1274	CR 57 N° 43-91 CAN	DC		5.900.650.517	0	75.499.811.728	0	10.437.542.376	0	70.962.919.869
005 EDIFICIO PLAZA 85	3439 DE 1994	CL 85 # 11-96	DC	50C-1358235	7.401.702.813	0	4.345.807.068	0	948.734.387	0	10.798.775.494
006 EDIFICIO TRIBUNAL NACIONAL (PH)	3584 de 1988	CL 31 # 6-24	DC	del 50c-1044909 al 50c1044942	0	0	7.205.850.033	0	1.620.139.293	0	5.585.710.740
007 GACHETA	Acta 051/1993	CL 4 N. 3-09- PLAZA PRINCIPAL	GACHETA	160-00012141	176.948.322	0	1.529.620.183	0	313.136.420	0	1.393.432.085
008 GIRARDOT	1289 DE 2007	CR 10 No 37-39	GIRARDOT	307-23006	6.347.398.739	3.941.916.922	13.314.725.890	0	2.803.821.881	0	20.800.219.670
009 LETICIA	Acta 001/1993	CR 6 # 8 -37	LETICIA	400-1333	468.906.934	0	890.538.400	0	149.456.704	0	1.209.988.630
010 Municipio de Soacha	051-120257	CR 4 N° 36 - 98	SOACHA	50S-40558490	2.716.816.873	0	15.545.472.535	0	466.364.180	0	17.795.925.228
011 Municipio de Yacopi	157	CI 11A 3-33	YACOPI	01-00-0029-0051-000	93.167.517	0	423.279.528	0	21.163.976	0	495.283.069
012 MUNICIPIO FACATATIVÁ	2550/2009	CL 1 ESTE No. 1- 27	FACATATIVA	156-42669 y 156-115607	1.315.333.206	0	12.982.798.976	0	670.777.948	0	13.627.354.234
013 MUNICIPIO ZIPAQUIRÁ	679 de 2012 y 1272 de 2012	SECTOR LA FRAGUITA CRA 12 # 15- 43/35/37/55 CL 16 # 12 - 37/43/39	ZIPAQUIRA	176-18954	1.401.302.069	15.519.656.830	0	0	0	0	16.920.958.899
014 PARQUEADERO JG	1025 de 1982	CL 7 # 5 - 45	DC	50C-192667, 50C-183223, 50C-134462, 50C-114777	5.015.028.278	0	2.222.883.055	0	520.187.023	0	6.717.724.310
015 PUERTO NARIÑO (AMAZONAS)	Acta 003/1993	CL 7 # 5 - 45	PUERTO NARIÑO	400-0000816 y 400-2475	32.022.913	0	98.173.100	0	21.012.414	0	109.183.599
016 SAN CAYETANO (comodato)	165	Local en la zona Industrial Palacio Municipal	SAN CAYETANO	170-39189 De pacho C/ca	0	0	198.610.133	0	28.391.741	0	170.218.392
017 TRIBUNALES SALITRE	Acta 16/1993	AC 24 # 53 28	DC	50c-1203071	30.927.170.832	0	47.118.827.708	0	10.445.550.726	0	67.600.447.814
018 MUNICIPIO DE CHOCONTÁ (Lote Urbano)	428-2019	CLL 6 N° 3-15	CHOCONTÁ	154-50505	676.200.000	11.884.838.470	0	0	0	0	12.561.038.470
SUBTOTAL SECCIONAL BOGOTA					73.805.717.349	31.346.412.222	270.700.597.592	0	47.820.986.633	0	328.031.740.530
002-MEDELLIN											
ACANDI	ACTA 54 DE 30 DE JUNIO DE 1993	CR 3 # 2B-39 CALLE DE LAS FLORES	ACANDI	180-0005840	96.085.731	0	584.686.608	0	93.332.421	0	587.439.918
APARTADO	1588 DE 19 DE DICIEMBRE DE 1990	CL 103B # 99 - 46 Barrio La Chinita	APARTADO	008-38134 NUEVO 034-24798 ANTERIOR	924.062.624	0	3.715.081.303	0	761.146.246	0	3.877.997.681



Rama Judicial
Consejo Superior de la Judicatura
República de Colombia

CONSEJO SUPERIOR DE LA JUDICATURA
DIRECCIÓN EJECUTIVA DE ADMINISTRACIÓN JUDICIAL
ANEXO TERRENOS, CONSTRUCCIONES EN CURSO Y EDIFICACIONES
A 30 de Junio de 2024

NOMBRE O DESCRIPCION	Nº. DE ESCRITURA, RESOLUCION O ACTA	DIRECCION	MUNICIPIO	MATRICULA INMOBILIARIA	TERRENO	CONSTRUCCIONES EN CURSO	EDIFICACIONES	INMUEBLES NO EXPLOTADOS	SALDO DEPRECIACION ACUMULADA	DETERIORO DE VALOR ACUMULADO	VALOR EN LIBROS
BAGADO	1029 9 DE DICIEMBRE DE 2005	CR 2B. MEDIA LUNA	BAGADO	180-25081	16.934.545	0	441.454.823	0	42.236.108	0	416.153.260
BAHIA SOLANO	41 DE 17 DE JUNIO DE 1986	CR 4 # 1-14	BAHIA SOLANO	186-0001530	118.589.251	0	774.348.973	0	102.211.032	0	790.727.192
BAJO BAUDO-PIZARRO	381 DE 26 DE JUNIO DE 2003	PERIMETRO URBANO-CENTRO	PIZARRO	186-005711	21.349.433	0	112.469.760	0	25.724.334	0	108.094.859
CONDOTO	ACTA 57 DEL 30 DE JUNIO DE 1993	CR 3 # 8-05 BARRIO DE COMERCIO	CONDOTO	184-0001363	137.407.321	0	148.354.835	0	33.932.047	0	251.830.109
DESPACHO DE LORO	ACTA 58 DE 30 DE JUNIO DE 1993	CL 1 # 1 - 127	LLORO	180-4863	48.178.069	0	101.951.179	0	23.318.501	0	126.810.747
DESPACHOS DE CARMEN DE ATRATO	514 DE 3 DE JULIO DE 2003	CL 6 CON CR 5B BARRIO SANTA TERESA	CARMEN DE ATRATO	180-22294 180-1363	78.356.425	0	95.820.115	0	21.330.622	0	152.845.918
EDIFICIO CHIGORODÓ	ACTA 6 DEL 30 DE JUNIO DE 1993	CR 104A # 98B - 41/43	CHIGORODO	008-1429 NUEVO 007-0002646 ANTERIOR	87.176.850	0	195.433.175	0	39.957.599	0	242.652.426
ED HORACIO MONTOYA GIL (ANTIGUO EDIFICIO FEDERICO ESTRADA VELEZ)	ESCRITURA 508 DEL 28 MARZO DEL 2003	CL 14 # 48-32	MEDELLIN	001-541200	7.750.873.201	0	20.930.581.939	0	4.537.471.181	0	24.143.983.959
EDIFICIO J.F.R	4723 DE 27 DE SEPTIEMBRE DE 1972 Y 5805 DE 24 OCTUBRE DE 1974	CR 52 # 42 - 73 ED. J. FELIX DE RESTREPO	MEDELLIN	001-283806 Y 001-10869	14.329.755.872	0	72.951.110.800	0	16.162.512.773	0	71.118.353.899
EDIFICIO MUNICIPIO DE GIRALDO(PH)	693 DEL 15 DICIEMBRE DE 1997	CR 10 # 9-28/32 OF 101	GIRALDO	024-0011940	0	0	227.557.381	0	51.478.537	0	176.078.844
EDIFICIO RIONEGRO MAT 0200047394	5228 DE 9 DE DICIEMBRE DE 1994	CR 47 CL 60-50	RIONEGRO	020-0047394	2.533.066.403	0	4.673.342.622	0	1.123.170.587	0	6.083.238.438
ENVIGADO	3446 DE 25 OCTUBRE 2000	CR 43 # 38 SUR-42/54/56	ENVIGADO	001-519426, 001-412423, 001-245295	1.992.858.685	0	3.076.855.861	0	778.658.292	0	4.291.056.254
GRANIZAL-STO DOMINGO (COMODATO)	4600048677 DE 2013	CR 32 # 101-283	MEDELLIN	CONTRATO MODIFICACION 1-CONVENIO 460004-8677-2013 M-222618	0	0	11.096.166	0	2.182.246	0	8.913.920
ISTMINA	192 DE 27 DE MAYO DE 1992	CL 32 # 8-16	ITSMINA	184-0000019	355.767.753	0	2.759.011.740	0	464.990.717	0	2.649.788.776
JURADO	405 DE 04 JULIO DE 2003	PERIMETRO URBANO- VIA AL MAR	JURADO	186-005712	8.538.426	0	20.492.223	0	4.661.981	0	24.368.668
LA FLORESTA(COMODATO)	4600007448-2008	CR 83 #47A-47 ED. CESPAS	MEDELLIN	CONTRATO 4600007448-2008	0	0	63.585.000	0	12.822.975	0	50.762.025
MURINDO	913 DE 24 FEBRERO DE 2003	Cil 3 Nro. 17-81, Barrio Divino Niño	MURINDO	011-0007819	7.277.822	0	13.380.224	0	1.739.429	0	18.918.617
NOVITA	ACTA 25 DE 30 DE JUNIO DE 1993	CR 6 # 2-80	NOVITA	184-0001856	49.902.357	0	503.727.248	0	47.267.319	0	506.362.286
NUQUI	ACTA 60 DE 30 DE JUNIO DE 1993	CR 7 # 2-27	NUQUI	186-0003088	38.067.150	0	145.435.545	0	33.110.826	0	150.391.869
OFICINAS MEDELLIN-RODRIGO LARA BONILLA (PH)	ACTA 4 DE 30 DE JUNIO DE 1993	CR 49 # 51 - 52 ED. LARA BONILLA	MEDELLIN	001-282172	0	0	17.467.883.517	0	3.952.593.864	0	13.515.289.653
QUIBDÓ	ACTA 134 DE 10 DE NOVIEMBRE DE 1990	CL 24 # 1 - 30	QUIBDO	180-7075	3.113.679.376	0	13.531.285.561	0	2.838.118.556	0	13.806.846.381
RIOSUCIO	677 DE 16 AGOSTO DE 1990	CL 0 # 204 BARRIO MACKEN	RIOSUCIO	180-8998	64.038.196	0	1.292.879.895	0	89.480.570	0	1.267.437.521
SAN ANTONIO DE PRADO (COMODATO)	4600048321 DE 2013	CR 9 # 10-36 MEDELLIN	MEDELLIN	CONTRATO 4600048321-2013	0	0	9.297.994	0	1.844.103	0	7.453.891
TADO	ACTA 56 DE 30 DE JUNIO DE 1993	CL 6 # 15-62	TADO	184-0001864	118.943.833	0	437.949.606	0	43.142.363	0	513.751.076
TURBO	3307 DE 29 DE DICIEMBRE DE 2003 N	CL 100 CR 13	TURBO	034-14637, 034-58613	804.873.610	0	8.980.713.366	0	1.791.538.312	0	7.994.048.664
UNGUIA	410 DE 4 DE JUNIO 2004 DE 2004	CL 2 # 4-45	UNGUIA	180-22878	54.165.640	0	101.845.635	0	21.664.830	0	134.346.445
YONDO	1867 DE 3 DE AGOSTO DE 2000	CR 51 # 50 A-09	YONDO	303-74671, 303-73764 NUEVO DE BARRANCABERMEJA 027-0018351, 027-0011104 ANTERIOR DE SEGOVIA	349.126.755	0	516.927.708	0	74.644.280	0	791.410.183
LOTE CAMELLON DE LA ALPUJARRA	3731 DEL 13-11-2019 NOTARIA 5	CL 41 52-152	MEDELLIN	001-773575	4.560.268.000	4.429.591.740	0	0	0	0	8.989.859.740
MUNICIPIO DE CAUCASIA	1608 del 20/12/2019	Cra 20B No 22-05	CAUCASIA	015-76424	122.000.000	0	0	0	0	0	122.000.000
SUBTOTAL SECCIONAL MEDELLIN					37.781.343.328	4.429.591.740	153.884.560.802	0	33.176.282.651	0	162.919.213.219
003 BARRANQUILLA											
CENTRO CIVICO Y LARA BONILLA	2761 de 2003	CALLE 38 # 44 - 113	B-QUILLA	040-144982/83/84/ 85/88 y 90; 040-145047 y 97; 040-145136/39/56 Y 92	6.097.188.237	0	37.402.170.707	0	9.515.212.499	0	33.984.146.445
EDIFICIO LOTANCO	2.107	CRA 45 # 44-20 Y 44-15	B-QUILLA	040-55833	863.490.225	0	3.710.323.275	0	826.699.695	0	3.747.113.805
EDIFICIO TELECOM	1659 de 2008	CALLE 39 No. 44-61	B-QUILLA	040-174153	7.593.498.937	0	10.374.162.133	0	2.674.163.851	0	15.293.497.219
SABANALARGA	1401 de 1995	CALLE 19 # 18 - 75	SABANA LARGA	045-0031563	193.025.243	0	646.584.501	0	215.769.121	0	623.840.623
SOLEDAD	1.167	CARRERA 21 N° 20-26	SOLEDAD	041-145821	467.274.500	0	3.211.512.722	0	294.365.122	0	3.384.422.100
SUBTOTAL SECCIONAL BARRANQUILLA					15.214.477.142	0	55.344.753.338	0	13.526.210.288	0	57.033.020.192
004 CARTAGENA											
CALAMARY	811 DE 1993	CL DE LA INQUISICION # 3 - 49	CARTAGENA	060-30340	3.173.367.747	0	4.535.173.420	0	962.463.985	0	6.746.077.182


 CONSEJO SUPERIOR DE LA JUDICATURA DIRECCIÓN EJECUTIVA DE ADMINISTRACIÓN JUDICIAL ANEXO TERRENOS, CONSTRUCCIONES EN CURSO Y EDIFICACIONES A 30 de Junio de 2024											
NOMBRE O DESCRIPCION	Nº. DE ESCRITURA, RESOLUCION O ACTA	DIRECCION	MUNICIPIO	MATRICULA INMOBILIARIA	TERRENO	CONSTRUCCIONES EN CURSO	EDIFICACIONES	INMUEBLES NO EXPLOTADOS	SALDO DEPRECIACION ACUMULADA	DETERIORO DE VALOR ACUMULADO	VALOR EN LIBROS
CARTAGENA - EDIFICIO NACIONAL	200/32 Y 3157/89	CL 33 # 8 - 25 AV VENEZUELA	CARTAGENA	060-37042	25.648.430.434	0	13.557.202.888	0	2.811.670.425	0	36.393.962.897
CASA FISCAL Y CUARTEL DEL FIJO - EDIFICIO	314 DE 1973	CL DEL CUARTEL CR 5 A # 36 - 127	CARTAGENA	060-161533	16.899.522.579	0	15.285.715.651	0	3.240.465.953	0	28.944.772.277
EDIFICIO ALMIRANTE PH	1323 de 1975 y Acta 19 de 1993	K 10B 32C 14	CARTAGENA	060-123671 a la 060-123679 y de la 060-143456 a la 060-143466	0	0	2.185.859.169	0	461.517.906	0	1.724.341.263
EDIFICIO FENALCO 060-98926 A 060-98929 PH	4576 DE 2007	CL 32 # 10-125	CARTAGENA	060-98926 AL 06098929	0	0	8.641.262.872	0	1.808.215.154	0	6.833.047.718
MAGANGUÉ	472 DE 2018	CL 16 # 17-380	MAGANGUÉ	064-33459	303.000.000	0	0	0	0	0	303.000.000
MOMPOX	1864 DE 1996	K 2 17 A 01	MOMPOX	065-000933	493.926.385	0	1.523.155.751	0	283.186.064	0	1.733.896.072
PALACIO DE SAN ANDRES ISLAS DEAJ 04-639 OCT6-10 PH	600 DE 1997	AV LOS LIBERTADORES # 2A-106	SAN ANDRES	450-9897/9899	0	0	4.691.471.989	0	983.192.128	0	3.708.279.861
SAN JUAN DE NEPUCENO	0228 DE 2000	CR 12 # 8 - 02 BRR LA BODEGA	SAN JUAN DE NEPUCENO	062-0024479 Y 062-23763	54.356.881	0	124.073.297	0	25.801.852	0	152.628.326
SIMITÍ	011 DE 1993 Y ACTA 20/93	CL 7 A # 9 A - 13	SIMITÍ	066-0012706	67.784.588	0	492.525.478	0	105.109.652	0	455.200.414
TURBACO	185 - 10/07/2017	C 27 29 134 LO 1	TURBACO	060-7234	1.125.950.805	0	5.533.706.683	0	359.855.852	0	6.299.801.636
SUBTOTAL SECCIONAL CARTAGENA					47.766.339.419	0	56.570.147.198	0	11.041.478.971	0	93.295.007.646
005 TUNJA											
LOTE DONACION YOPAL	876 DEL 84	CALLE 7a # 19-10	YOPAL	470-0011447	2.165.953.821	0	21.315.551.473	0	4.892.692.130	0	18.588.813.164
PALACIO DE JUSTICIA DE TUNJA	3740 DEL 95	CRA 9 # 20 - 64	TUNJA	070-0020953, 070-0033043, 070-0050918	5.851.459.619	0	16.299.334.522	0	3.645.865.788	0	18.504.928.354
TUNJA	ACTA 022 DE 30/06/93	CLL 19 Nº 8-11	TUNJA	070-0024772	939.482.470	0	1.613.183.059	0	453.601.452	0	2.099.064.077
DESPACHO JUDICIAL TAMARA	1890 del 91	CARRERA 6 # 4 -29	TAMARA	470-0018610	17.957.675	0	57.590.414	0	16.271.729	0	59.276.361
MUNICIPIO TRINIDAD - DONACION	RES 67 DEL 06	CRA 4 No.6 48	TRINIDAD	475-0014239	85.735.672	0	0	0	0	0	85.735.672
DESPACHO JUDICIAL - PAZ DE ARIPORO	1031 DE 17 OCTUBRE 2017	CALLE 10 No 8 - 03--07-11	PAZ DE ARIPOR	475-15027	0	0	139.757.000	0	18.217.903	0	121.539.097
OROCUE	1490 del 99	CALLE 4 # 7-51	OROCUE	470-001585	71.033.696	0	0	0	0	0	71.033.696
LA SALINA	1727 DE 87	CARRERA 5 # 2-20	LA SALINA	470-0016767	36.178.197	0	91.376.177	0	21.137.333	0	106.417.042
COCUY	4455 DEL 87	CALLE 7 # 5 - 49	COCUY	076-0009886	360.360.567	0	579.561.862	0	133.181.725	0	806.740.704
PAUNA	1086 DEL 2000	CALLE 6 # 6-17	PAUNA	072-61554	16.858.341	0	54.789.607	0	12.581.089	0	59.066.859
LA VICTORIA	501 DEL 91	CALLE 2 # 29	LA VICTORIA	072-0039774	13.988.452	0	64.978.615	0	14.928.097	0	64.038.970
LOTE YOPAL	2397 DEL 05	CARRERA 14 # 13-60	YOPAL	470-75391	4.234.589.757	0	1.489.082.832	0	348.844.541	0	5.374.828.048
LOTE TRIBUNAL SUPERIOR SANTA ROSA	1409 DEL 93	CALLE 9 # 4-10	SANTA ROSA	092-0008152	726.440.606	0	1.864.069.848	0	366.282.223	0	2.224.228.231
CHITA	47 DE 99	CRA 4a # 4 - 12	CHITA	076-0011259	99.061.929	0	113.712.576	0	26.117.501	0	186.657.004
LOTE LABRANZAGRANDE	38 DEL 2000	CRA 8 # 8 - 41	LABRANZA GRANDE	095-45453	14.635.756	0	40.331.865	0	9.279.978	0	45.687.643
DESPACHO JUDICIAL - RAQUIRA	1.402	CRA 5 ENTRTE CALLE 2 Y DIAG	RAQUIRA	072-61557	46.601.850	0	426.120.929	0	63.941.812	0	408.780.967
PALACIO DE SOGAMOSO	2960 DEL 82	CALLE 15 # 10-14	SOGAMOSO	095-0023475	446.694.133	0	3.356.144.707	0	768.452.126	0	3.034.386.714
MUNICIPIO GARAGOA - DONACION	307DEL 10 Y 803 DEL 12	CARRERA 10 # 8A-43	GARAGOA	078-35548	200.747.820	0	4.937.141.503	0	1.133.962.491	0	4.003.926.832
LOTE PISBA	64 DEL 89	CALLE 2 # 1-72	PISBA	094-0009788	27.074.423	0	51.892.644	0	11.900.442	0	67.066.625
LOTE PAYA	56 DEL 94	CALLE 2 CARRERA 3	PAYA	094-0013003	5.053.892	0	7.445.466	0	1.707.891	0	10.791.467
DONACION LOTE PAYA	76 DEL 2022	C 3 -3 63 K 4 2 46	PAYA	094-19137	100.000	0	0	0	0	0	100.000
GUICAN	499 DEL 89	CALLE 3 # 5 - 34	GUICAN	076-0011801	29.330.625	0	59.027.882	0	13.554.061	0	74.804.446
MUNICIPIO RAMIRIQUI - DONACION	970 DEL 09	CALLE 4 # 6-76	RAMIRIQUI	090-16318	245.711.470	0	4.526.104.625	0	1.039.555.556	0	3.732.260.539
LOTE PALACIO DE SANTAROSA	551 DEL 84	CRA 5 # 7 - 56	SANTA ROSA	092-008266	486.521.737	0	1.704.402.207	0	403.539.594	0	1.787.384.350
CHIQUINQUIRA	1382 DEL 98	CRA 7 # 14 - 88	CHIQUINQUIRÁ	072-55295 Y 072-55296	451.240.379	0	2.024.442.984	0	462.718.439	0	2.012.964.924
COMODATO - DUITAMA	1388 DEL 87	PALACIO DE JUSTICIA	DUITAMA	074-0009928-87	10.000.000	0	2.753.377.396	0	714.431.548	0	2.048.945.848
JUZGADOS CIVILES Y ADTIVOS DE TUNJA TORRE I Y II (PH)	2856 DEL 06	CARRERA 11 #17-53	TUNJA	070-163566, 070-163267, 070-163268, 070-163269 Y 070-163270	0	0	8.691.492.726	0	2.017.162.290	0	6.674.330.436
PALACIO DE JUSTICIA DE SOGAMOSO			TUNJA		100.000	12.742.856.537	0	0	2.329.011	0	12.740.627.526
JUZGADO DE TUNUNGUA					18.012.000	0	0	0	0	0	18.012.000
SUBTOTAL SECCIONAL TUNJA					16.600.924.887	12.742.856.537	72.260.912.920	0	16.592.256.746	0	85.012.437.598
007 MANIZALES											
CHINCHINÁ- TERRENOS	943 de 2004	CL 15 # 5 B 08	CHINCHINA	100-100715	92.499.616	0	594.480.207	0	134.795.002	0	552.184.821
JUZGADOS DE SAMANA PH	301/91 y Acta 116/93	CR 9 # 5-48/50 P 2	SAMANA	114-0011299	0	0	259.838.450	0	57.451.829	0	202.386.621
LA DORADA - PALACIO DE JUSTICIA	663/91 y Acta 33/93	CR 2 # 16-04	LA DORADA	106-5029	332.049.903	0	3.917.833.991	0	970.195.229	0	3.279.688.665
LA MERCED (COMODATO)		CL 15 # 4-12/14	LA MERCED	10.000.230.007.000	0	0	23.818.000	0	3.538.693	0	20.279.307

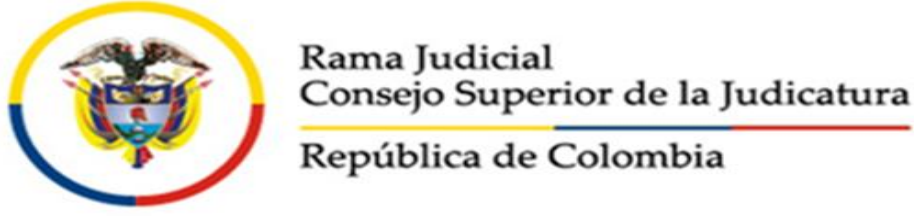


Rama Judicial
Consejo Superior de la Judicatura
República de Colombia

CONSEJO SUPERIOR DE LA JUDICATURA
DIRECCIÓN EJECUTIVA DE ADMINISTRACIÓN JUDICIAL
ANEXO TERRENOS, CONSTRUCCIONES EN CURSO Y EDIFICACIONES
A 30 de Junio de 2024

NOMBRE O DESCRIPCION	Nº. DE ESCRITURA, RESOLUCION O ACTA	DIRECCION	MUNICIPIO	MATRICULA INMOBILIARIA	TERRENO	CONSTRUCCIONES EN CURSO	EDIFICACIONES	INMUEBLES NO EXPLOTADOS	SALDO DEPRECIACION ACUMULADA	DETERIORO DE VALOR ACUMULADO	VALOR EN LIBROS
MANIZALES - PALACIO DE JUSTICIA FANNY GONZALEZ FRANCO	# 2080.606.607.610.613 y 655 de 1968	CR 23 #21-48	MANIZALES	100-4982 100-50310, 100-50309, 100-15628,100-15627, 100-15626, 100-15624, 100-15623, 100-9953, 100-49823	13.192.170.693	0	56.913.168.023	0	12.969.163.570	0	57.136.175.146
MANIZALES EDIFICIO C.S.J.	3005/91 y acta 113/93	CL 27 # 17-19	MANIZALES	100-6876	973.617.751	0	8.180.527.035	0	2.059.914.232	0	7.094.230.554
MARULANDA (COMODATO)		CR 6 # 5-20	MARULANDA	01-0000350006000		0	34.336.000	0	5.332.700	0	29.003.300
NEIRA (COMODATO)		CR 10 CLL 10 ESQ	NEIRA	01-00-0039-0001-00		0	1.226.078.000	0	662.369.932	0	563.708.068
PALESTINA (COMODATO)		CR 10 # 8-25	PALESTINA	01-00-0036-003-000		0	1.166.740.000	0	630.313.482	0	536.426.518
PUERTO BOYACA- JUZGADOS	1122/84 y Acta 32/93	CR 3A # 7-154 y CLL 11 # 3 A 08	PUERTO BOYACA	088-0002932	146.481.443	0	1.759.333.463	0	369.252.064	0	1.536.562.842
RIOSUCIO - JUZGADOS	2/78 y Acta 34/93	CR 5 # 12-125 AV FUNDADORES	RIOSUCIO	115-0000558	296.473.128	0	1.556.877.910	0	319.766.393	0	1.533.584.645
RISARALDA (COMODATO)		CLL 5 # 2-17 P 3	RISARALDA	10-00-035-00060-00	0	0	191.778.000	0	103.605.138	0	88.172.862
SALAMINA - PALACIO DE JUSTICIA OF DEAJ09-022074 PH	416 de 2009	CR 7 # 4-73	SALAMINA	118-0018838/39/41/42/43/44/46/47/48/49/ 50v 51	0	0	5.044.041.392	0	1.116.986.908	0	3.927.054.484
SUPIA (COMODATO)		CR 7 # 24-42	SUPIA	10.000.930.029.000	0	0	11.158.000	0	2.146.587	0	9.011.413
SUBTOTAL SECCIONAL MANIZALES					15.033.292.534	0	80.880.008.471	0	19.404.831.759	0	76.508.469.246
009 POPAYAN											
PALACIO DE JUSTICIA DE CALOTO	465 de 1991	CR 5 # 10 - 43/53/63	CALOTO	124-004776	153.873.450	0	527.554.713	0	79.252.976	0	602.175.187
PALACIO DE JUSTICIA DE CORINTO	426 de 2007	CL 6 #9-35	CORINTO	124-0021294	42.905.287	0	58.558.397	0	13.224.438	0	88.239.246
PALACIO DE JUSTICIA DE GUAPI	2050 de 2002	CR 2 # 5 - 49-51-55 CR 3 # 5 - 54	GUAPI	126-0003405	212.400.315	0	557.218.145	0	99.191.781	0	670.426.679
PALACIO DE JUSTICIA MUNICIPIO DEL BORDO-PATÍA	ACTA TRASPASO No 0037 DE 30 JUNIO 1993. FONDO ROTATORIO MINISTERIO DE JUSTICIA	CR 5 # 4 - 46	EL BORDO-PATÍA	128-0010353	304.053.216	0	2.082.802.497	0	471.060.498	0	1.915.795.215
PALACIO DE JUSTICIA - POPAYAN "LUIS CARLOS PEREZ"	4510 de 1981	CL 8 # 9 - 51/71	POPAYAN	120-37893	2.012.899.856	0	8.870.827.876	0	2.104.475.911	0	8.779.251.821
PALACIO DE JUSTICIA DE BOLIVAR	Acta 432 de 2004	CL 4 # 4 - 53	BOLIVAR	122-0013467	59.459.296	0	98.479.458	0	22.239.945	0	135.698.809
PALACIO DE JUSTICIA DEL TAMBO	2541 DE 2000	CL 4 # 7 - 10	TAMBO	120-67183	64.324.147	0	77.529.086	0	17.508.652	0	124.344.581
POPAYAN PALACIO NACIONAL FCO DE PAULA SANTANDER	365 de 1938	CL 3 # 3 - 31	POPAYAN	120-0034468	2.037.764.652	0	9.652.428.658	0	2.254.009.056	0	9.436.184.254
JUZGADOS INFANCIA Y ADOLESCENTES	4126 de 1995	CL 5A # 1-11	POPAYAN	120-0003216	438.230.774	0	736.120.920	0	139.741.142	0	1.034.610.552
PALACIO DE PUERTO TEJADA	624 DE 1991	CR 20 # 21-70	PUERTO TEJADA	130-0008997	224.042.175	0	486.537.768	0	110.522.222	0	600.057.721
PALACIO DE SANTANDER DE QUILICHAO	6263 de 1989	CL 3 # 8-29/31/33	SANTANDER DE QUILICHAO	132-7922	884.141.706	0	2.276.257.994	0	402.281.684	0	2.758.118.016
SUBTOTAL SECCIONAL POPAYAN					6.434.094.874	0	25.424.315.512	0	5.713.508.305	0	26.144.902.081
010 VALLEDUPAR											
PUEBLO BELLO	RES 489 DEL 23DE AGOSTO 2023 DEL 06	CL 9 # 10-04		190-208131	12.531.600	0	0	0	0	0	12.531.600
AGUACHICA	408 de 2004	CL 5A # 10 - 92		196-0001832	908.367.271	4.422.607.594	1.966.234.050	0	325.392.720	0	6.971.816.195
BECERRIL	44 de 2000	CL 10 # 5-70		190-93427	54.684.947	0	465.480.930	0	40.341.682	0	479.824.195
CHIMICHAGUA	2145 de 1994	CL 5A # 3-02		192-002903	36.985.638	0	528.470.074	0	96.437.774	0	469.017.938
CODAZZI	1768 de 1995	CL 18 # 13 - 07		190-0001292	36.313.172	0	853.646.342	0	204.719.894	0	685.239.620
CURUMANI	336 de 1993	CL 5A # 15 - 103		192-0013878	49.426.262	0	399.874.826	0	86.806.215	0	362.494.873
CHIRIGUANA	66 de 2000	CL 7 # 5 - 06		192-0020746	68.255.314	0	1.466.493.618	0	339.758.078	0	1.194.990.854
LA GLORIA	2184 de 1994	CL 2 # 5A - 46		196-0009278	16.251.265	0	417.507.138	0	61.684.763	0	372.073.640
LA GLORIA (2)	111 de 1993	CL 1 # 6-47		196-23324	32.000.559	0	0	0	0	0	32.000.559
LA JAGUA DE IBIRICO	117 DE 1997	CL 7 # 3-44		192-0016351	223.594.994	0	421.639.969	0	36.542.130	0	608.692.833
LA PAZ	178 DE 2003	CR 7a # 8-30		190-0014575	31.980.809	0	455.626.269	0	39.487.609	0	448.119.469
MANAURE	597 DE 1994 Y 292 DE 1996	CL 3 # 7 - 114		190-0069010	194.981.143	0	605.881.511	0	109.496.256	0	691.366.398
SAN DIEGO	474 DE 1993 Y 305 DE 1999	CL 4 # 8 - 27		190-0060853	32.558.569	0	0	0	0	0	32.558.569
TAMALAMEQUE	207 DE 1982	CL 5 # 3 - 14		192-0004292	34.519.929	0	402.591.375	0	60.659.810	0	376.451.494
VALLEDUPAR	ACTA 0046 DE 1993	CL 14 # 12-189		190-0033450	2.028.606.209	10.745.852.730	17.109.504.472	0	3.427.547.064	0	26.456.416.347
VALLEDUPAR (TELECOM)	4393 DE 2007	CL 15 No. 5-06		190-058526	313.806.327	0	4.163.107.809	0	948.534.773	0	3.528.379.363
SUBTOTAL SECCIONAL VALLEDUPAR					4.074.864.008	15.168.460.324	29.256.058.383	0	5.777.408.768	0	42.721.973.947
011 MONTERIA											
AYAPEL ANTIGUA DEFENSA CIVIL	Resolución Administrativa 188 del 7/7/2014	CR 8A N° 4-78	AYAPEL	141-35832	26.580.000	0	1.860.822.784	0	130.192.433	0	1.757.210.351

 CONSEJO SUPERIOR DE LA JUDICATURA DIRECCIÓN EJECUTIVA DE ADMINISTRACIÓN JUDICIAL ANEXO TERRENOS, CONSTRUCCIONES EN CURSO Y EDIFICACIONES A 30 de Junio de 2024											
NOMBRE O DESCRIPCION	Nº. DE ESCRITURA, RESOLUCION O ACTA	DIRECCION	MUNICIPIO	MATRICULA INMOBILIARIA	TERRENO	CONSTRUCCIONES EN CURSO	EDIFICACIONES	INMUEBLES NO EXPLOTADOS	SALDO DEPRECIACION ACUMULADA	DETERIORO DE VALOR ACUMULADO	VALOR EN LIBROS
PALACIO DE JUSTICIA CANALETE	798 de 2000	CR 4 N° 3 - 24	CANALETE	140-17237	46.131.178	0	1.572.399.164	0	72.880.599	0	1.545.649.743
PALACIO DE JUSTICIA DE MONTELIBANO	20 de 1991	CL 17 N° 3 - 144	MONTELIBANO	141-0012272 d	112.974.313	0	3.681.285.610	0	300.202.978	0	3.494.056.945
LOTE NUEVO PALACIO JUSTICIA MONTERIA	784		MONTERIA		944.800.000	0	0	0	0	0	944.800.000
PALACIO DE JUSTICIA DE MONTERIA	610/71, 1409/83 y 1584/82	CL 27 CR 2da N° 2-06	MONTERIA	140-14734	1.389.763.370	0	10.406.386.630	0	2.019.851.661	0	9.776.298.339
PALACIO DE JUSTICIA DE PLANETA RICA	714/87 y 752/99	CL 18 N° 9 - 58	PLANETA RICA	148-0028318	204.440.916	0	577.984.673	0	131.530.714	0	650.894.875
PALACIO DE JUSTICIA DE SAHAGUN	674/54 y 1314/96	CR 7 N°. 15 - 16	SAHAGUN	148-0013248	149.000.038	0	2.687.202.289	0	95.131.887	0	2.741.070.440
PALACIO DE JUSTICIA DE SAN CARLOS	26/2000 y 1571/89	CR 4 N° 10 - 25	SAN CARLOS	143-0028073	81.592.559	0	216.406.457	0	33.292.793	0	264.706.223
PALACIO DE JUSTICIA DE TIERRALTA	304 de 1994	CR 15 N° 3-26	TIERRALTA	140-42252	58.728.710	0	948.582.419	0	86.257.659	0	921.053.470
PALACIO DE JUSTICIA DE VALENCIA	308	CR 15 N° 11 - 44	VALENCIA	140-41439	30.081.652	0	336.346.451	0	37.332.970	0	329.095.133
PUERTO LIBERTADOR	270/00 y 166/87	CR 7 N° 5A - 17	PTO LEBERTADOR	141-0003699	60.252.967	0	0	0	0	0	60.252.967
SAHAGUN ANTIGUA CARCEL MUNICIPAL	1.451	CL 15 N° 7-05	SAHAGUN	148-31247	44.100.000	0	0	0	0	0	44.100.000
LA APARTADA ANTIGUA ESTACION DE POLICIA	260 de 2019	CR 21 CL 12 ESQUINA	LA APARTADA	142-29388	62.976.000	0	866.136.734	0	66.081.289	0	863.031.445
PUERTO ESCONDIDO - LOTE	Resolución 125 de 08/06/2020	BRR EL PROGRESO	PUERTO ESCONDIDO	140-79425	134.750.000	0	1.178.513.658	0	70.710.820	0	1.242.552.838
LOS CÓRDOBAS	Resolución 667 de 27/11/2020	CALLE 5 A # 3 35	LOS CORDOBAS	140178009	151.200.000	0	627.675.688	0	3.959.832	0	774.915.856
SUBTOTAL SECCIONAL MONTERIA					3.497.371.703	0	24.959.742.557	0	3.047.425.635	0	25.409.688.625
012 NEIVA											
ALBANIA	1375/96	CL 5 # 3-37 y 3- 41	ALBANIA	420-48260	11.083.175	0	76.044.906	0	17.228.406	0	69.899.675
BELEN DE LOS ANDAQUIES	438/2015	CR 4 # 5-57	BELEN DE LOS ANDAQUIES	420-85511	19.332.092	0	3.905.387.418	0	169.233.455	0	3.755.486.055
ELIAS	108/98	CR 5 No. 1A-81	ELIAS	206-48539	12.965.335	0	4.408.000	0	969.772	0	16.403.563
FLORENCIA	Acta 35/93	AV 16 # 6 - 47/85	FLORENCIA	420-0013762, 420-0016918	1.574.457.795	0	11.079.111.740	0	2.019.624.508	0	10.633.945.027
GARZON CRA. 8 No. 8-77	Acta 72/93	CR 8 A # 8 - 77/83	GARZON	202-9634	1.162.184.295	0	2.320.782.814	0	549.600.418	0	2.933.366.691
MUNIC.DE CAMPOALEGRE CL17 N° 9-02	3177/81	CR 9 #17-05/09	CAMPOALEGRE	200-29630	34.048.368	0	305.725.971	0	67.259.704	0	272.514.635
PALACIO DE LA PLATA PH	Acta 71/93	CL 5 # 4 - 42	LA PLATA	204-6887 y del 204-6889 al 204-6900	0	0	767.772.288	0	170.347.271	0	597.425.017
PALACIO DE NEIVA PH	Acta 78/93	CR 4 A # 6 - 99	NEIVA	DE 200-43000 AL 200-43218	0	0	23.913.794.894	0	5.749.269.970	0	18.164.524.924
EDIFICIO SALAS DE AUDIENCIAS NEIVA	1438/2017 Not 1 Neiva	CL 6 # 3-03	NEIVA	200-41717	0	2.865.085.175	0	0	0	0	2.865.085.175
PALACIO DE PITALITO PH	Acta 70/93	CR 4 # 13-62	PITALITO	206-12198 al 206-12203 y del 206-12179 al 206-12189	0	0	1.983.497.565	0	472.220.198	0	1.511.277.367
PALERMO CALLE 9 NO. 9-37	Acta 69/93	CL 9 # 9 - 37	PALERMO	200-29329	35.410.303	0	487.920.627	0	130.365.966	0	392.964.964
PUERTO RICO	447/92	CL 4 # 5-06/16	PUERTO RICO	425-9163	102.767.648	0	651.873.400	0	144.010.218	0	610.630.830
SALADOBLANCO - LOTE	1021/95	CL 2A # 5-44	SALADOBLANCO	206-0038932	20.951.096	0	59.448.451	0	13.078.668	0	67.320.879
TESALIA	1149/2021. Not 2 neiva	CL 6 9-36	TESALIA	204-21492	17.705.151	0	745.471.769	0	164.003.790	0	599.173.130
TIMANA CALLE 11 CRA. 6	206/95	CL 11 # 6A-07	TIMANA	206-0040063	96.261.546	0	639.977.820	0	140.795.130	0	595.444.236
YAGUARA	1467/1988	CR 5A #1-52 Y 56	YAGUARA	200-145070	38.386.017	0	728.846.003	0	160.346.109	0	606.885.911
SUBTOTAL SECCIONAL NEIVA					3.125.552.821	2.865.085.175	47.670.063.666	0	9.968.353.583	0	43.692.348.079
013 RIOHACHA											
RIOHACHA	ACTA DE 1998	CL 7 # 15 - 58	RIOHACHA	210-0009176 AL 210-0009210	11.362.068.813	6.188.554.207	11.385.374.101	0	1.764.929.810	0	27.171.067.311
SAN JUAN DEL CESAR	77 DE 1998	CL 7 # 9 - 120	SAN JUAN DEL CESAR, LA GUAJIRA	214-0012013	246.817.491	0	2.329.973.880	0	502.672.365	0	2.074.119.006
URIBIA	56 DE 1989	TV 1 # 5 - 10	URIBIA	210-0013796	14.525.269	0	171.448.555	0	25.838.234	0	160.135.590
VILLANUEVA	116 DE 1990	CL 12 # 8 - 27	VILLANUEVA	214-0012013	34.968.240	0	493.490.850	0	91.356.751	0	437.102.339
FONSECA	222 DE 2019	CL 12 # 16 - 20	FONSECA	214-32310	30.852.960	0	0	0	0	0	30.852.960
DIBULLA	0321 DE 2021	CL 4 # 4-51	DIBULLA	210-65780	39.184.000	0	231.374.593	0	13.160.447	0	257.398.146
EL MOLINO	RES 137 DEL 9 DE MARZO 2022		EL MOLINO	214-40299	5.019.000	0	0	0	0	0	5.019.000
SUBTOTAL SECCIONAL RIOHACHA					11.733.435.773	6.188.554.207	14.611.661.979	0	2.397.957.607	0	30.135.694.352
014 SANTA MARTA											
DESPACHOS JUDICIALES SANTAMARTA	2878 DE 1994	CL 14 14 57	SANTA MARTA	080-15658	807.833.582	0	3.184.510.179	0	658.543.648	0	3.333.800.113
PALACIO DE JUSTICIA JOSE EDUARDO G'NECCO CORREA PARTE ANTIGUA	ACTA 74 DE 1993	CL 20 2 A 20	SANTA MARTA	080-1156	1.860.512.088	0	4.853.090.632	0	1.081.182.394	0	5.632.420.326

 CONSEJO SUPERIOR DE LA JUDICATURA DIRECCIÓN EJECUTIVA DE ADMINISTRACIÓN JUDICIAL ANEXO TERRENOS, CONSTRUCCIONES EN CURSO Y EDIFICACIONES A 30 de Junio de 2024											
NOMBRE O DESCRIPCION	Nº. DE ESCRITURA, RESOLUCION O ACTA	DIRECCION	MUNICIPIO	MATRICULA INMOBILIARIA	TERRENO	CONSTRUCCIONES EN CURSO	EDIFICACIONES	INMUEBLES NO EXPLOTADOS	SALDO DEPRECIACION ACUMULADA	DETERIORO DE VALOR ACUMULADO	VALOR EN LIBROS
PALACIO DE JUSTICIA JOSE EDUARDO G'NECCO CORREA AMPLIACION	1985-1137-1791-3588-1951	CL 20 2A 48 50 56 68	SANTA MARTA	080-24288, 080-9171, 080-13410, 080-56887, 080-40890	2.130.403.882	0	4.631.539.595	0	1.151.922.046	0	5.610.021.431
EDIFICIO . B. MACEAS	818 DE 1980	CL 23 5 48	SANTA MARTA	080-9596	1.104.223.148	0	14.329.000.173	0	2.856.265.268	0	12.576.958.053
DESPACHO JUDICIAL ARIGUANI	33 DE 2000	CL 4 1 44	ARIGUANI	226-26683	64.332.595	0	231.255.516	0	34.448.415	0	261.139.696
DESPACHO JUDICIAL DE ARACATACA	525 Y 38	CR 5A 8B 33	ARACATACA	225-10679 Y 225-17447	70.519.283	0	1.129.520.977	0	66.417.811	0	1.133.622.449
DESPACHO JUDICIAL DE CIENAGA	ACTA 75 DE 1993	CL 7 10B 61	CIENAGA	222-9435	211.994.953	0	4.390.689.203	0	883.018.576	0	3.719.665.580
DESPACHO JUDICIAL DE FUNDACION	ACTA 118 DE 1993	CR 10 5B 52	FUNDACION	225-6155	68.647.586	0	1.019.381.486	0	193.251.287	0	894.777.785
DESPACHO JUDICIAL DE REMOLINO	119 DE 1994	CL 11 2 23	REMOLINO	228-2121	20.859.900	0	336.820.400	0	55.208.259	0	302.472.041
DESPACHO JUDICIAL DE SAN SEBASTIAN	ACTA 76 DE 1993	CL 5 4-87	SAN SEBASTIAN	224-7674	43.710.300	0	151.469.965	0	25.490.836	0	169.689.429
DESPACHO JUDICIAL DE SAN ZENON	45 DE 2000	CR 3 7 81	SAN ZENON	224-13975	29.588.510	0	151.273.759	0	27.673.659	0	153.188.610
DESPACHO JUDICIAL DE SANTA ANA	392 DE 1994	CL 2 # 5 - 60	SANTA ANA	226-6026	14.039.177	0	422.952.770	0	65.696.127	0	371.295.820
MUNICIPIO EL BANCO	485 DE 2008	CL 4 7 62	EL BANCO	224-11490	157.400.789	0	2.146.406.958	0	353.026.765	0	1.950.780.982
MUNICIPIO DEL PIÑON	146 DE 1996	CR 2A 15 32	EL PIÑON	226-24354	19.430.708	0	143.114.134	0	31.388.908	0	131.155.934
MUNICIPIO DEL PLATO	246 DE 2007	CL 3 12 45	PLATO	226-9416	68.995.027	0	1.146.933.767	0	220.609.794	0	995.319.000
MUNICIPIO DE CONCORDIA	704 DEL 30 DE DICIEMBRE DE 2019	CL 5 No. 5A -06 y CL 5 No. 6-05	CONCORDIA	226-32369	13.768.000	0	0	0	0	0	13.768.000
CASONA DE UN PISO RECIBIDO EN COMODATO SANTA MARTA	317	CR 2 A 19 10 Santa Marta	SANTA MARTA	N/D	0	0	1.260.969.865	0	213.221.957	0	1.047.747.908
SUBTOTAL SECCIONAL SANTA MARTA					6.686.259.528	0	39.528.929.379	0	7.917.365.750	0	38.297.823.157
015 VILLAVICENCIO											
PALACIO DE JUSTICIA ACACIAS	4340 DE 2011	CR 20 13-42	ACACIAS	232-0024684	1.289.942.537	0	6.158.463.581	0	1.392.845.920	0	6.055.560.198
BARRANCOMINAS-GUAINIA	2823 DE 1989	AV PRINCIPAL CA 5	BARRANCOMINAS	236-0035228	9.291.475	0	52.694.576	0	11.594.589	0	50.391.462
CABUYARO-META	1449 DE 2009	CR 8 7 - 21	CABUYARO	234-17151	19.381.158	0	190.505.305	0	43.638.964	0	166.247.499
CUMARIBO-VICHADA	199 de 2004	CR 12 7-08	CUMARIBO	540-0003771	8.965.558	0	-	0	0	0	8.965.558
EL CASTILLO-META	6346 de 1991	CL 12 7-85	EL CASTILLO	236-6418	21.293.200	0	246.126.928	0	52.655.818	0	214.764.310
LA PRIMAVERA-VICHADA	670 de 2000	CR 9 5 - 86	LA PRIMAVERA	540-0002932	53.964.883	0	64.697.234	0	14.158.871	0	104.503.246
MITU-VAUPES	2504 DE 1989 Y ACTA 109 DE 1993	CR 13 15-24	MITU	236-25134	143.403.186	0	773.554.572	0	149.166.681	0	767.791.077
PALACIO DE JUSTICIA VILLAVO TORRE B	ACTA 79 DE 1993	CR 29 33B-79 TO B	VILLAVICENCIO	230-0059912	3.531.862.667	0	18.479.620.662	0	4.124.209.501	0	17.887.273.828
PALACIO DE JUSTICIA TORRE A	956 DE 1984	CR 29 33B-27 TO B	VILLAVICENCIO	230-0031739	3.513.034.995	0	8.151.228.355	0	2.030.347.030	0	9.633.916.320
PALACIO JUSTICIA GRANADA	446 DE 1988	CL 24 15 - 18	GRANADA	236-0022292	327.883.266	0	1.629.709.566	0	364.191.643	0	1.593.401.189
PUERTO CARREÑO-VICHADA	17 DE 1989	CL 19 11 - 22	PUERTO CARREÑO	540-0000460	72.044.663	5.057.188.687	43.449.564	0	9.516.217	36.692.086	5.126.474.611
PUERTO INIRIDA-GUAINIA	2486 de 2000	CL 26 11 - 15	PUERTO INIRIDA	500-0040541	69.471.639	0	765.018.515	0	130.686.234	0	703.803.920
PUERTO LLERAS-META	1096 de 1991	CL 7 5-07	PUERTO LLERAS	236-28864	42.156.420	0	225.524.899	0	52.254.285	0	215.427.034
PUERTO RICO-META	3054 de 2001	CR 3 13-31	PUERTO RICO	236-45009	20.716.843	0	335.268.674	0	66.364.325	0	289.621.192
SAN FELIPE	Acta 65 de 1993	AV PRINCIPAL	SAN FELIPE	236-0035229	7.296.015	0	0	0	0	0	7.296.015
SAN MARTIN - META	337 de 2021	LOTE 4 EQUIPAMIENTO INSTITUCIONAL CL 10 8-21	SAN MARTIN	236-87644	278.037.000	0	0	0	0	0	278.037.000
SAN JOSE DEL GUAVIARE	Acta 66 de 1993	TV 2 11 - 84	SAN JOSE DEL GUAVIARE	480-0002252	251.111.576	0	1.519.860.171	0	326.341.449	0	1.444.630.298
SUBTOTAL SECCIONAL VILLAVICENCIO					9.659.857.081	5.057.188.687	38.635.722.602	0	8.767.971.527	36.692.086	44.548.104.757
016 PASTO											
CASA COLON GENOVA (COMODATO)	364 de 2002	CL 18 # 6 - 26	Colon Génova		0	0	54.304.900	0	33.031.021	0	21.273.879
CASA CUMBAL	364 de 2002	CL 18 # 6 - 26	CUMBAL	244-73032	19.910.248	0	36.200.451	0	8.185.940	0	47.924.759
CASA ORITO	1818 de 2003	CL 8 # 14 - 44	ORITO	442-0055787, 440-0007031, 440-0002659, 440-0005694, 440-0002318, 440-0006166	108.291.706	0	132.708.543	0	24.713.327	0	216.286.922
LOTE EL CHARCO	77 DE 2000	CR 2 # 7A-41	EL CHARCO	252-0018-809	8.683.000	0	0	0	0	0	8.683.000
LOTE COLON GENOVA	ACTA 88 de 1993	CR 1 # 4-26	COLON GENOVA	246-00010070	25.294.220	0	0	0	0	0	25.294.220
CONSACÁ (COMODATO)	Convenio 01-2020	Carrera 6 No. 1-58 Cra Bolívar	CONSACÁ	240-185923	100.740.000	0	107.010.000	0	24.197.970	0	183.552.030
DESPACHOS JUDICIALES DE PASTO-JUZGADOS	38 y 504 de 1939	CL 19 # 23 - 04	PASTO	240-0032031	6.456.826.113	0	20.972.459.909	0	4.535.202.526	0	22.894.083.496
LA HORMIGA (VALLE DEL GUAMUEZ)	991 de 2001	CR 7 # 5 - 41	LA HORMIGA	442-0052769	43.456.023	0	148.666.111	0	25.783.690	0	166.338.444
LA UNION	ACTA 85 de 1993	CR 1 # 11 - 55	LA UNION	248-0011967	449.514.733	0	1.221.569.720	0	276.231.259	0	1.394.853.194



Rama Judicial
Consejo Superior de la Judicatura
República de Colombia

CONSEJO SUPERIOR DE LA JUDICATURA
DIRECCIÓN EJECUTIVA DE ADMINISTRACIÓN JUDICIAL
ANEXO TERRENOS, CONSTRUCCIONES EN CURSO Y EDIFICACIONES
A 30 de Junio de 2024

NOMBRE O DESCRIPCION	Nº. DE ESCRITURA, RESOLUCION O ACTA	DIRECCION	MUNICIPIO	MATRICULA INMOBILIARIA	TERRENO	CONSTRUCCIONES EN CURSO	EDIFICACIONES	INMUEBLES NO EXPLOTADOS	SALDO DEPRECIACION ACUMULADA	DETERIORO DE VALOR ACUMULADO	VALOR EN LIBROS
LEYVA	91 de 2000	CL 4 2-21	LEYVA	248-0018660	11.069.727	0	544.025.521	0	50.171.241	0	504.924.007
LOTE PUERRES - COMODATO			PUERRES		54.704.800	0	32.020.800	0	7.240.804	0	79.484.796
LOTE SOTOMAYOR(LOS ANDES)	95 de 1993	CR 5 No. 4-31	SOTOMAYOR	250-0004545	37.532.868	0	127.794.236	0	28.897.870	0	136.429.234
LOTE TUQUERRES	144 de 2007	CR 13 No: 16 - 26	TUQUERRES	254-41261	2.012.700.020	0	3.079.428.527	0	330.486.655	0	4.761.641.892
MOCOA	ACTA 92 de 1993	CR 5 CALLE 10 ESQ	MOCOA	440-0021500	742.658.158	0	7.296.180.397	0	1.649.871.522	0	6.388.967.033
MOSQUERA	339 de 1993	CL 9 # 2 - 12	MOSQUERA	252-0014382	17.593.532	1.213.496.006	0	0	0	0	1.231.089.538
MUNICIPIO DEL TABLON	Acta 86 de 1993	CR 3a # 1 - 129	EL TABLON	246-0010296	43.162.798	0	93.339.550	0	21.106.696	0	115.395.652
MUNICIPIO FRANCISCO PIZARRO	217 de 1993	CL 9 # 3 - 40 Y CR 4 #8-36	FRANCISCO PIZARRO	252-0014140	10.978.364	1.075.059.463	0	0	0	0	1.086.037.827
TAMINANGO	Acta 87 de 1993	CR 4a # 5 - 03	TAMINANGO	248-0011601	44.101.119	0	115.766.603	0	26.178.084	0	133.689.638
TUMACO	Acta 83 de 1993	CR 9 # 9-32	TUMACO	252-0008645	434.560.232	0	3.395.953.131	0	1.201.411.275	0	2.629.102.088
VILLAGARZON	862 de 1991	CR 5 #4 - 05	VILLAGARZON	440-001501	50.774.932	0	204.142.242	0	46.162.300	0	208.754.874
SUBTOTAL SECCIONAL PASTO					10.672.552.593	2.288.555.469	37.561.570.641	0	8.288.872.180	0	42.233.806.523
017 CUCUTA											
ARAUCA - CASAS FISCALES	180 DE 1986	CR 36A-13-37	ARAUCA	410-15950	129.632.336	0	205.630.241	0	47.100.748	0	288.161.829
ARAUCA - PALACIO DE JUSTICIA	142 de 1983	CL 19 # 21 - 31	ARAUCA	410-6289	190.374.915	0	1.172.270.924	0	281.573.620	0	1.081.072.219
Cacota - Donación	esc 713 de 31-07-2017 Notaria Primea Pamplona	CR 3 N 1-17/29/35	CACOTA	272-52312	20.500.000	0	431.234.341	0	60.612.382	0	391.121.959
CRAVO NORTE - JUZGADO	911 DE 1991	CL 3 # 5-12	CRVO NORTE	410-0021076	31.283.649	0	212.470.364	0	46.794.986	0	196.959.027
CÚCUTA - EDIFICIO BANCO DE BOGOTA 260-58973 A 260-55990(PH)	510 DE 1978	AV. 6 # 10 - 82	CÚCUTA	DEL 260-58973 AL 260-58990	0	0	2.179.882.140	0	487.688.078	0	1.692.194.062
CÚCUTA - II ETAPA PALACIO DE JUSTICIA	652 DE 1977 Y 2702 DE 1994	URB. ROSETAL AV GRAN COLOMBIA AV 3E # 9-35	CÚCUTA	260-59060	6.416.715.973	0	24.615.484.483	0	5.176.377.658	0	25.855.822.798
CUCUTA - TRIBUNAL CONTENCIOSO ADMINISTRATIVO(PH)	2171 DE 1992	CL 8 # 3-47	CUCUTA	260-133263, 260-133264, 260-133269, 260-133270	0	0	690.849.555	0	154.558.398	0	536.291.157
CUCUTA- PALACIO DE JUSTICIA	385 de 1984 y Acta 89 de 1993	URB. ROSETAL AV GRAN COLOMBIA ENTRE AV 3E - 45	CUCUTA	260-65004	5.127.726.456	0	18.892.361.491	0	4.058.798.503	0	19.961.289.444
FORTUL	997 11-09-02 Notaria Unica Cto Arauca	CR 25 entre CL 5 y 6	FORTUL	410-45941	10.152.909	0	348.682.117	0	77.227.845	0	281.607.181
HERRAN - CONTRATO DE COMODATO 031/12	Notaria de Pamplona	Casa k5 No.6-01	HERRAN	264-4612		0	3.027.000	0	706.805	0	2.320.195
PALACIO JUSTICIA LOS PATIOS	Resolución N°686 de 09/11/2009		LOS PATIOS	260-260899	1.172.585.846	0	9.183.090.083	0	376.506.694	0	9.979.169.235
LOTE VILLA DEL ROSARIO	53-29/07/2009 Notaria Villa del Rosario		VILLA DEL ROSARIO	260-95913	320.227.248	0	0	0	0	0	320.227.248
LA BATECA-Donación	Notaria de Pamplona	casa CR 1 # 3-10	LA BATECA	272-55051	0	0	269.580.935	0	19.857.855	0	249.723.080
MUNICIPIO DE BOCHALEMA	ESC. 538, NOTARIA UNICA DEL CIRUITO DE CHANOCOTA	CR 2 4 -05	BOCHALEMA	272-46808	20.791.053	0	382.301.154	0	76.991.205	0	326.101.002
NUEVO PALACIO DE JUSTICIA -ARAUCA	2042 DE 2007	CL 21 # 21-07	ARAUCA	410-53145	582.124.184	0	17.041.278.882	0	3.780.103.933	0	13.843.299.133
OCAÑA - PALACIO DE JUSTICIA	649 de 1986 y 176 de 1980	CR 12 # 12 - 43	OCAÑA	DEL0270-4608 AL 270-4616, Y DEL 270-4618 AL 270-4622	544.007.520	0	0	4.635.891.772	825.976.446	0	4.353.922.846
PAMPLONA - PALACIO DE JUSTICIA	783 de 1990	CR 7 # 6 - 59	PAMPLONA	272-11901, 272-12942, 272-5734, 272-11902272-12942	789.670.664	0	8.345.131.539	0	1.870.053.084	0	7.264.749.119
PUERTO RONDON - JUZGADO PROMISCUO	626 DE 2006	CR 6 # 2-48 al 52	PUERTO RONDON	410-45612	41.683.150	0	181.884.598	0	31.926.158	0	191.641.590
PUERTO SANTANDER COMODATO.25-12	176	CR 2 A 1- 38	PUERTO SANTANDER	260-279675		0	69.895.000	0	16.343.782	0	53.551.218
TAME - PALACIO DE JUSTICIA	22 de 1989	CL 16 No. 14 - 13	TAME	410-0015661	109.994.395	0	530.493.077	0	102.140.834	0	538.346.638
TEMIS	3234 Notaria 4ª Cucuta	AV. 7E 7A/10/14/16 CL. 7A 3E-103	CUCUTA	260-308876	1.681.294.515	0	3.268.368.109	0	592.480.685	0	4.357.181.939
TIBU - PALACIO DE JUSTICIA	413 de 1991	CR 3 # 4A - 46/50/56	TIBU	260-209140	92.187.281	0	121.867.164	0	26.675.369	0	187.379.076
SARAVENA - Donación	0973 del 23 octubre de 2020	CR 15 # 27-51 Barrio el Centro	SARAVENA	410-68208	63.000.000	0	0	0	0	0	63.000.000
Inmueble RAGONVALIA OFICINA	216 DEL 1 ABRIL DE 2022	CL 6 # 2-43 Centro	RAGONVALIA	264-16428	57.850.000	0	0	29.960.782	1.201.760	0	86.609.022
Lote RIO DE ORO	Resolución 312 del 23 de marzo de 2022	CR 4 1A-61 calle nueva	RIO DE ORO	196-7766	36.227.000	0	0	0	0	0	36.227.000
LOTE SILOS (2023)	Resolución # 065 del 4 abril del	K 4 2-164- Lote No 1	SILOS	272-56814	18.680.000	0	0	0	0	0	18.680.000
LOTE TOLEDO -DONACION (2023)	RESOLUCION 428 DEL 2023	ora 6 # 12-75 Barrio el Progreso	TOLEDO	272-55656	11.403.000	0	0	0	0	0	11.403.000
SUBTOTAL SECCIONAL CUCUTA					17.468.112.094	0	88.145.783.197	4.665.852.554	18.111.696.828	0	92.168.051.017
019 ARMENIA											



Rama Judicial
Consejo Superior de la Judicatura
República de Colombia

CONSEJO SUPERIOR DE LA JUDICATURA
DIRECCIÓN EJECUTIVA DE ADMINISTRACIÓN JUDICIAL
ANEXO TERRENOS, CONSTRUCCIONES EN CURSO Y EDIFICACIONES
A 30 de Junio de 2024

NOMBRE O DESCRIPCION	Nº. DE ESCRITURA, RESOLUCION O ACTA	DIRECCION	MUNICIPIO	MATRICULA INMOBILIARIA	TERRENO	CONSTRUCCIONES EN CURSO	EDIFICACIONES	INMUEBLES NO EXPLOTADOS	SALDO DEPRECIACION ACUMULADA	DETERIORO DE VALOR ACUMULADO	VALOR EN LIBROS
PALACIO DE JUSTICIA "FABIO CALDERON BOTERO"	733.610.497.468.437 ,391 DE 1970; Y 784 DE 1968	CR 12 # 20 -21/ 63	ARMENIA	280-30560, 280-46398, 280-46743, 280-46745, 280-46749, 280-46752	2.688.543.539	0	27.030.214.102	0	6.625.816.991	0	23.092.940.650
CALARCÁ	2191 DE 2012	CR 23 #39-22 Y 25	CALARCA	282-37154	1.296.797.516	0	13.126.708.805	0	2.600.483.218	0	11.823.023.103
SUBTOTAL SECCIONAL ARMENIA					3.985.341.055	0	40.156.922.907	0	9.226.300.209	0	34.915.963.753
020- PEREIRA											
PALACIO DE JUSTICIA DE APIA	Esc. 256 de 2015	CALLE 9 No. 9-42	APIA	292-7459	93.581.586	0	4.484.869.850	0	266.287.430	0	4.312.164.006
BALBOA (COMODATO)	Contrato 001 de 2013	Carrera 8 No. 7-13	BALBOA	297-0003077	0	0	140.348.520	0	17.995.799	0	122.352.721
BELEN DE UMBRIA	388 de 1995	CRA 12 # 3-69	BELEN DE UMBRIA	293-004039	121.590.449	0	273.941.170	0	61.641.458	0	333.890.161
DOS QUEBRADAS (COMODATO)	001 de 14/03/2017	C.A.M	DOSQUEBRADAS	294-35232	0	0	324.945.000	0	41.665.170	0	283.279.830
GUATICA	236 DE 1996	CRA 6a # 10 - 19/25	GUATICA	293-0018183	80.754.536	0	277.739.109	0	62.528.615	0	295.965.030
LA VIRGINIA(COMODATO)	COMODATO 026/2012	CARRERA 7 # 9-20	LA VIRGINIANA	290-136138	0	0	128.436.190	0	16.468.374	0	111.967.816
MISTRATO	Acta 94 de 1993	CRA 6a # 4 - 59	MISTRATO	293-0013814	22.526.431	0	199.259.589	0	44.836.823	0	176.949.197
OFICINA DESPACHOS JUDICIALES DOS QUEBRADAS PH	Acta 96 de 1993	CENTRO ADTIVO MPAL CRA 16 #36-44 Locales No. 39 al 43	DOSQUEBRADAS	294-35233 AL 294-35237	0	0	588.910.456	0	139.895.386	0	449.015.070
PALACIO DE JUSTICIA DE PEREIRA	3915 de 2003	CARRERA 7 # 41-01/13	PEREIRA	290-36306	4.576.560.801	0	36.942.506.338	0	7.874.349.638	0	33.644.717.501
PUEBLO RICO	Acta 95 de 1993	CRA 3a # 7 - 24	PUEBLO RICO	292-0005033	29.942.126	0	102.597.491	0	23.080.179	0	109.459.438
QUINCHIA	Acta S/N de 1999	CARRERA 6 #9-03/13	QUINCHIA	293-0012680	61.203.438	0	332.792.370	0	74.942.501	0	319.053.307
SANTA ROSA (COMODATO)	Contrato 093 de 2014	Carrera 14 Calle 12 CAM Piso 6,6 y 7	SANTA ROSA		0	0	531.192.696	0	68.110.708	0	463.081.988
SUBTOTAL SECCIONAL PEREIRA					4.986.159.367	0	44.327.538.779	0	8.691.802.081	0	40.621.896.065
021 BUCARAMANGA											
ALBANIA	114 DE 2018	CR 4 4 16/20/22/26/28/30/34	ALBANIA	315-18773	10.412.000	0	505.869.365	0	34.680.171	0	481.601.194
SABANA DE TORRES	Resolución 2283/2022	Carrera 11 N 13-77/81/87/97/93 Barrio Centro	SABANA DE TORRES	303-96689	105.111.500	0	70.343.850	0	3.927.540	0	171.527.810
BARRANCABERMEJA	Acta 101 de 1993	CL 50 8B ENTRE 49A	BARRANCABERMEJA	DEL 303-0022231 AL 303-0022278	3.260.966.809	0	5.809.262.951	0	876.188.285	0	8.194.041.475
BUCARAMANGA	2527 de 2000	CR 11 Y 12 ENTRE CL 34 Y 35	BUCARAMANGA	300-15526, 300-20912, 300-88887, 300-16479, 300-210928	10.885.271.671	0	34.559.020.224	0	7.917.813.043	0	37.526.478.852
BUCARAMANGA - 28 OFICINAS EDIFICIO JOSE ACEVEDO	715 (28/03/2014)	CL 35 16 24 (OF 301 a 307 - 1603 a 1607 - 1501 a 1507 - 1701 a 1707)	BUCARAMANGA	300-6059 A 300-6086	0	0	6.704.761.276	0	1.457.474.971	0	5.247.286.305
CAN- DONACION FASE II PISO 5 OFICINAS	7089 de 1994	CR 11 34 52	BUCARAMANGA	300-249083	0	0	2.428.653.003	0	539.295.891	0	1.889.357.112
CARMEN DE CHUCURÍ	3898 de 2000	CR 3 6 53	CARMEN DE CHUCURÍ	320-0016044//320-0000588	197.981.716	0	148.832.956	0	32.785.863	0	314.028.809
CHARALÁ	21 de 1994	CR 17 23 22/28	CHARALÁ	306-0011082	466.345.651	0	669.376.614	0	146.740.216	0	988.982.049
CHIPATÁ	379 de 1995	CL 3 4 47	CHIPATÁ	324-0040573	52.625.909	0	121.859.743	0	27.025.801	0	147.459.851
CONFINES	963 de 1993	CL 5 5 44	CONFINES	321-0027946	22.844.044	0	58.984.673	0	12.535.076	0	69.293.641
GUEPSA	378 de 1995	CR 5 2 65	GUEPSA	324-0040218	19.346.931	0	57.422.505	0	12.675.788	0	64.093.648
LA AGUADA (TERRENO)	40 de 2000	CL 2 4 IMPAR	LA AGUADA	324-50280	38.355.432	0	-	0	-	0	38.355.432
LA BELLEZA	154 de 1992	CL 6 2 62/64	LA BELLEZA	315-0009545	12.318.862	0	65.384.731	0	14.540.858	0	63.162.735
PUERTO PARRA	2345 de 2010	CL 9 5 47/55/61	PUERTO PARRA	303-58677	32.473.514	0	87.800.097	0	19.515.989	0	100.757.622
PUERTO WILCHES	355 de 1992	CR 3 3 16	PUERTO WILCHES	303-0042180	28.202.524	0	370.060.030	0	82.256.134	0	316.006.420
SAN GIL (ANTIGUO)	108 (14/04/1941) 1861 (03/12/1908)	CR 10 10 50 CR 9 10 39	SAN GIL	319-13974 319-14189	2.836.412.324	0	1.746.364.047	0	387.983.890	0	4.194.792.481
SAN GIL (NUEVO)	493 (08/03/1999) 1114 (31/10/1990) 1113 (31/08/1990) 1513 (14/12/1988) 559 (31/08/1990)	CR 10 9 38/42/48// CL 9 9 42/48 CR 9 9 11/21/23 CR 10 9 38	SAN GIL	319-0000794 (CR 10 9 46/48) 319-0000906 319-0008966 (CR 10 9 38) 319-0002260 (CR 10 9 52/58/62) 319-0005117 (CR 10 9 22)	3.204.870.778	0	19.551.084.545	0	4.204.401.657	0	18.551.553.666
SOCORRO	285 (19/10/1946) 946 (18/01/1946)	CL 15 14 22 (Edificio de la carcel, Edificio de la Asamblea, Casa de Gobierno) CR 15 15 18 (El Capitolio) Calle 15 Carrera 14	SOCORRO	321-0006441 321-0006442 321-0011187	4.068.599.856	0	3.583.334.068	0	795.529.734	0	6.856.404.190
SURATA	2274 de 1995	CL 4 4 IMPAR	SURATA	300-95822	33.843.028	0	520.185.586	0	58.116.291	0	495.912.323
VÉLEZ	228 de 1944	CR 2 9 06	VÉLEZ	324-0007964	1.599.083.094	0	5.803.451.362	0	1.086.945.051	0	6.315.589.405
MALAGA	590 de 2019	Carrera 6B No. 9-67	MALAGA	312-25752	46.200.000	0	0	0	0	0	46.200.000
MALAGA	590 de 2019	Carrera 7 No. 9-50	MALAGA	312-25751	117.355.000	0	0	0	0	0	117.355.000
CIMITARRA	0725 de 2021	Carrera 5 N 9-29	CIMITARRA	324-85449	124.583.000	0	0	0	0	0	124.583.000



Rama Judicial
Consejo Superior de la Judicatura
República de Colombia

CONSEJO SUPERIOR DE LA JUDICATURA
DIRECCIÓN EJECUTIVA DE ADMINISTRACIÓN JUDICIAL
ANEXO TERRENOS, CONSTRUCCIONES EN CURSO Y EDIFICACIONES
A 30 de Junio de 2024

NOMBRE O DESCRIPCION	Nº. DE ESCRITURA, RESOLUCION O ACTA	DIRECCION	MUNICIPIO	MATRICULA INMOBILIARIA	TERRENO	CONSTRUCCIONES EN CURSO	EDIFICACIONES	INMUEBLES NO EXPLOTADOS	SALDO DEPRECIACION ACUMULADA	DETERIORO DE VALOR ACUMULADO	VALOR EN LIBROS
SANTA BARBARA	Escritura 218 de 2022 1374 de 2022	LOTE 1B	SANTA BARBARA	314-87937	77.000.000	0	0	0	0	0	77.000.000
FLORIDABLANCA	Contrato de Comodato CO1.PCCNTR.4828489	Carrera 11 N 7-20/30	FLORIDABLANCA	300-54832	218.879.516	0	49.510.926	0	16.091.056	0	252.299.386
BUCARAMANGA	RESOLUCION 0144 DE 2023 Transferencia de dominio a titulo gratuito	Calle 37 N 23-21	BUCARAMANGA	300-97756	1.784.328.000	0	72.197.000	0	72.197.000	0	1.784.328.000
BUCARAMANGA	RESOLUCION 0144 DE 2023 Transferencia de dominio a titulo gratuito	Carrera 23 N 36-47	BUCARAMANGA	300-80900	1.280.454.000	0	313.583.400	0	21.920.840	0	1.572.116.560
SOCORRO (RESTITUCION)	Restitución Inmueble sentencia proceso 2018-00081	Carrera 15 N 14-22	SOCORRO	321-6440	1.519.350.000	0	3.316.025.880	0	212.778.335	0	4.622.597.545
SUBTOTAL SECCIONAL BUCARAMANGA					32.043.215.159	0	86.613.368.832	0	18.033.419.480	0	100.623.164.511
025 SINCELEJO											
EDIFICIO GENTIUM	213-2011	CR 16 No 22-51	SINCELEJO	340-120413 340-120414	0	0	10.963.739.437	0	1.026.480.689	0	9.937.258.748
TOLUVIEJO	1068/2013	CR 6 # 5-21	TOLUVIEJO	340-54867	20.244.834	0	406.739.222	0	82.201.190	0	344.782.866
CAIMITO	136/2013	CL 15A # 9-32	CAIMITO	346-11819	161.770.852	0	700.256.825	0	129.443.924	0	732.583.753
PALACIO DE JUSTICIA DE COROZAL	320/46	CL 28 # 26 - 04 ED NACIONAL	COROZAL	342-0005511	478.795.896	0	3.263.099.657	0	602.881.709	0	3.139.013.844
PALACIO DE JUSTICIA DE SINCELEJO TORRES A Y B	Acta 102/93	CL 22 # 16-40	SINCELEJO	340-11401	1.011.725.318	0	6.012.890.212	0	1.330.349.394	0	5.694.266.136
SINCELEJO PLAZA DE BANDERAS	3201/2013	CL # 16-72	SINCELEJO	340-37324	632.488.497	0	308.669.536	0	59.978.625	0	881.179.408
PALACIO DE JUSTICIA DE SINCELEJO TORRE C	2017	CR 17 # 22 - 24	SINCELEJO	340 - 11620	842.203.327	0	3.885.239.263	0	859.856.353	0	3.867.586.237
CHALAN	18	CR 3 N° 5A-08	CHALAN	342-37043	40.300.000	0	919.247.018	0	88.428.965	0	871.118.053
MORROA	1.468	CR 4 N° 5-43	MORROA	342-37356	80.300.000	0	700.396.376	0	36.984.456	0	743.711.920
SAN BENITO ABAD	064	URBANO	SAN BENITO DE ABAD	347-26304	32.611.627	0	553.821.628	0	92.909.235	0	493.524.020
MAJAGUAL	049	CL 5 No 17-67	MAJAGUAL	340-113076	9.362.682	0	1.422.601.724	0	191.059.213	0	1.240.905.193
COLOSO	13	CL 13A No 4A - 98	COLOSO	342-24779	5.049.550	0	460.706.851	0	71.527.503	0	394.228.898
PALACIO DE JUSTICIA DE SUCRE SUCRE	484/95	CL 9 # 3 - 04	SUCRE	340-8867	24.169.554	0	1.149.965.899	0	129.835.632	0	1.044.299.821
PALACIO DE JUSTICIA DE SAN MARCOS	Acta 103/93	CL 18 # 24 - 44	SAN MARCOS	346-0005415	134.560.476	0	2.255.421.493	0	255.893.548	0	2.134.088.421
PALACIO DE JUSTICIA DE SAMPUES	1582/96	CR 20 # 23 - 32	SAMPUES	340-55340	55.074.977	0	504.766.523	0	106.188.850	0	453.652.650
CASA LOTE LOS PALMITOS	16/91	CR 6 # 6 - 29	PALMITO	340-00-37471	18.492.819	0	50.438.300	0	11.840.371	0	57.090.748
PALACIO DE JUSTICIA DE LA UNION	941/00	CL 14 # 8a-103	LA UNION	346-0004325	54.049.467	0	82.683.052	0	19.058.904	0	117.673.615
PALACIO DE JUSTICIA DE SINCE	92/97	CR 9 # 11 - 98	SINCE	347-0007466	89.964.763	1.721.511.457	0	0	0	0	1.811.476.220
TOLU	1827	CALLE 4F No. 17- 44	TOLU	340-135431	224.863.734	0	0	0	0	0	224.863.734
SUBTOTAL DIRECCION SECCIONAL SINCELEJO					3.916.028.373	1.721.511.457	33.640.683.016	0	5.094.918.561	0	34.183.304.285
026 IBAGUE											
Apartamento 103 Los Tunjos	350-162487	CR 50B SUR NO. 143D10	IBAGUE	350-162487	0	0	0	67.756.316	8.830.906	0	58.925.410
Apartamento 302 Etapa 2	350-141792	CR 7 CL 64 ET 2 CON MILENIM AP 302 PQ 3	IBAGUE	350-141792	0	0	0	160.312.670	20.894.084	0	139.418.586
CHAPARRAL - PALACIO DE JUSTICIA	771 DE 2008	CR 9 N° 10 - 30/40	CHAPARRAL	355-50503	322.662.764	0	4.089.250.701	0	1.023.960.078	0	3.387.953.387
ESPINAL - PALACIO DE JUSTICIA	825 DE 2000	CR 6 # 10 - 38/54	ESPINAL	357-0039266	1.430.712.424	0	6.708.079.617	0	1.587.372.554	0	6.551.419.487
FRESNO - PALACIO DE JUSTICIA	561 DE 1992	CL 3 # 4 - 57	FRESNO	283-0001744 (359-0001744)	92.611.561	0	616.457.052	0	146.358.250	0	562.710.363
HONDA - PALACIO DE JUSTICIA	Acta 112 de 1993	CL 14 ESQ CR 11 ED NACIONAL	HONDA	362-0005289	227.196.575	0	3.149.119.729	0	715.673.321	0	2.660.642.983
IBAGUE - PALACIO DE JUSTICIA	1409 de 1983	CR 2 # 8-90	IBAGUE	350-42124	3.114.205.606	0	23.370.073.479	0	5.965.923.111	0	20.518.355.974
LERIDA - PALACIO DE JUSTICIA	998 de 1990	AV 8 N° 11 - 31	LERIDA	055-0009600	201.259.903	0	789.617.633	0	615.445.595	0	375.431.941
LERIDA - PALACIO DE JUSTICIA-NUEVO	998 de 1990	AV 8 N° 11 - 31	LERIDA	055-0009600	39.748.800	0	1.123.021.251	0	110.555.203	0	1.052.214.848
LÍBANO - PALACIO DE JUSTICIA (PH)	2183 de 1990	CR 5 # 6 - 25	LÍBANO	DEL 364-0008305 AL 364-0008311	0	0	831.097.964	0	203.467.819	0	627.630.145
MELGAR - PALACIO DE JUSTICIA	Acta 105 de 1993	CR 25 # 4 - 59	MELGAR	366-18543	153.217.656	0	1.154.677.207	0	287.544.491	0	1.020.350.372
PALACIO DE JUSTICIA DEL GUAMO	574 de 2010	CL 9 No. 10- 40	EL GUAMO	360-34015	453.978.240	0	6.513.280.838	0	353.754.050	0	6.613.505.028
Parqueadero No.3	10.805.440.002.000	CR 7 CL 64 ET 2 CON MILENIM AP 302 PQ 3	IBAGUE	10.805.440.002.000	0	0	0	9.741.221	1.269.606	0	8.471.615
PURIFICACIÓN - PALACIO DE JUSTICIA	120 de 1997	CRA 5 # 9 - 28	PURIFICACIÓN	368-0031985	64.223.961	0	1.639.779.874	0	407.805.054	0	1.296.198.781
SUBTOTAL SECCIONAL IBAGUE					6.099.817.490	0	49.984.455.345	237.810.207	11.448.854.122	0	44.873.228.920
027 CALI											
BUENAVENTURA	ACTA 108 DIC.23/93	CL 3 2A 35	BUENAVENTURA	372-0005203	1.137.773.691	0	4.230.557.407	0	2.355.659.323	0	3.012.671.775



Rama Judicial
Consejo Superior de la Judicatura
República de Colombia

CONSEJO SUPERIOR DE LA JUDICATURA
DIRECCIÓN EJECUTIVA DE ADMINISTRACIÓN JUDICIAL
ANEXO TERRENOS, CONSTRUCCIONES EN CURSO Y EDIFICACIONES
A 30 de Junio de 2024

NOMBRE O DESCRIPCION	Nº. DE ESCRITURA, RESOLUCION O ACTA	DIRECCION	MUNICIPIO	MATRICULA INMOBILIARIA	TERRENO	CONSTRUCCIONES EN CURSO	EDIFICACIONES	INMUEBLES NO EXPLOTADOS	SALDO DEPRECIACION ACUMULADA	DETERIORO DE VALOR ACUMULADO	VALOR EN LIBROS
PALACIO DE JUSTICIA PEDRO ELÍAS SERRANO	ACTA DEL 02-06-99	CR 10 12 15	CALI	370-120874, 323372, 323374, 323375, 323369, 323370, 323371	6.316.781.601	0	91.504.916.991	0	22.002.434.076	0	75.819.264.516
SAN JOSÉ DEL PALMAR-CHOCÓ	ACTA 59 DE 1993	CR 4 12 13	SAN JOSÉ DEL PALMAR	184-271	16.561.378	0	96.101.754	0	57.666.391	0	54.996.741
PALMIRA	1467 MAYO31/95	CL 23 29 09	PALMIRA	378-12672	318.560.213	0	9.123.472.104	0	1.995.884.833	0	7.446.147.484
BUENAVENTURA - Transferencia	RESOL.5793 DIC.15/2011	CL 9 2 21	BUENAVENTURA - Transferencia	372-20454	673.902.636	0	776.826.133	0	173.117.468	0	1.277.611.301
ROLDANILLO	1303 DIC.28/95	CR 7 9 02	ROLDANILLO	380-32725	259.374.517	0	1.925.951.509	0	349.118.206	0	1.836.207.820
BUGA - LOTE	2197 NOV.15/2013	CL 8 14 47	BUGA	373-23973	135.181.801	8.385.705.756	0	0	-	0	8.520.887.557
BUGA - COMODATO	ACUERDO 043/96	CL 7 14 04	BUGA	373-0027583	601.629.600	0	2.681.934.164	0	639.319.873	0	2.644.243.891
TULUÁ PALACIO DE JUSTICIA LISANDRO MARTÍNEZ ZUÑIGA- COMODATO	CONVENIO 019/98	CL 25 27 21	TULUÁ	384-113595	1.445.603.400	0	3.432.222.500	0	627.565.446	0	4.250.260.454
CARTAGO	1503 JUL.02/93	CL 11 5 67	CARTAGO	375-29031	796.400.532	0	2.226.384.686	0	1.303.391.828	0	1.719.393.390
CALI - PALACIO NACIONAL- ADMINISTRACIÓN PERPETUA-COMODATO	162/26 Y 280/26	CR 4 12 02	CALI	370-119799	2.611.400.000	0	16.380.595.611	0	3.597.632.248	0	15.394.363.363
PALMIRA	2759 de dic.30/15	CL 22 Cr 28 29	PALMIRA	378-195718	442.801.190	0	4.748.033.329	0	240.020.785	0	4.950.813.734
MUNICIPIO DE EL DOVIO	1280 DE DIC.21/95	CR 10 11 57	EL DOVIO	380-0016304	77.130.043	0	623.185.125	0	25.343.118	0	674.972.050
MUNICIPIO DE OBANDO	28 DE FEB. 02/96	CR 1 3 14	OBANDO	375-54532	40.476.852	0	501.642.131	0	25.193.583	0	516.925.400
MUNICIPIO DE RIOFRIO	452 DE DIC.22/95	CL 6 9 38	RIOFRIO	381-0076513	50.059.462	0	0	0	-	0	50.059.462
EDIFICIO OTERO - COMODATO	Res. 0729 de julio 06/2011	CL 12 463 Of 201	CALI	370-561519	0	0	674.100.000	0	175.078.750	0	499.021.250
SUBTOTAL SECCIONAL CALI					14.923.636.916	8.385.705.756	138.925.923.444	0	33.567.425.928	0	128.667.840.188
033 CUNDINAMARCA - AMAZONAS											
LOTE DONACION	567/2023	CALLE 2 No. 3- 28	CAQUEZA	152-65970	383.626.280	0	0	0	0	0	383.626.280
LOTE DONACION	Resolucion No. 984 del 6 de diciembre de 2023	CALLE 15A No. 3b- 21/Lote 2	UBATE	172-90348	213.690.000	0	0	0	0	0	213.690.000
MUNICIPIO DE SOACHA	051-120257	CARRERA 4 Nro. 38- 66	SOACHA	50S-40558490	0	0	241.421.400	0	10.059.225	0	231.362.175
MUNICIPIO DE CHOCONTA	428-2019	CLL 6 N° 3-15	CHOCONTA	154-50505	0	0	219.605.488	0	7.442.186	0	212.163.302
SUBTOTAL SECCIONAL CUNDINAMARCA - AMAZONAS					597.316.280	0	461.026.888	0	17.501.411	0	1.040.841.757
TOTAL					392.807.525.156	93.851.800.331	1.755.770.194.204	4.903.662.761	364.784.423.501	36.692.086	1.882.512.066.864

DORA MERCEDES RINCÓN SÁNCHEZ

Directora División de Contabilidad T.P. 24728-T